Draufsicht M 1:100

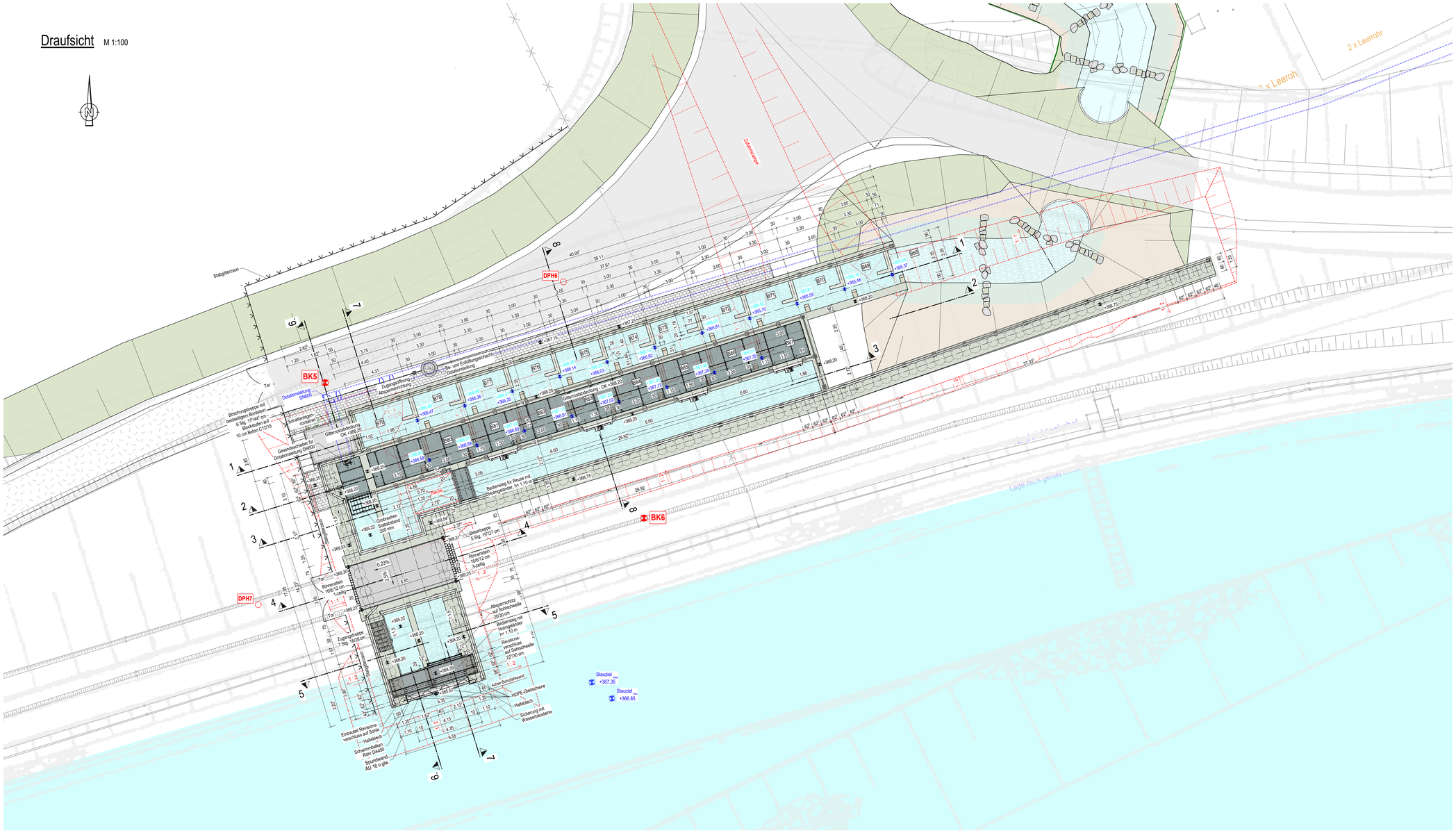

Ansicht Süd-Westen M 1:200

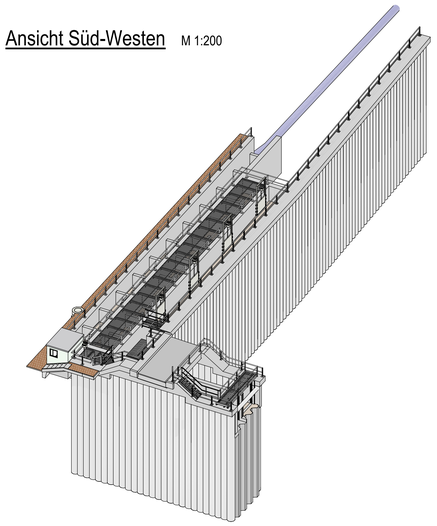

Ansicht Nord-Westen M 1:200

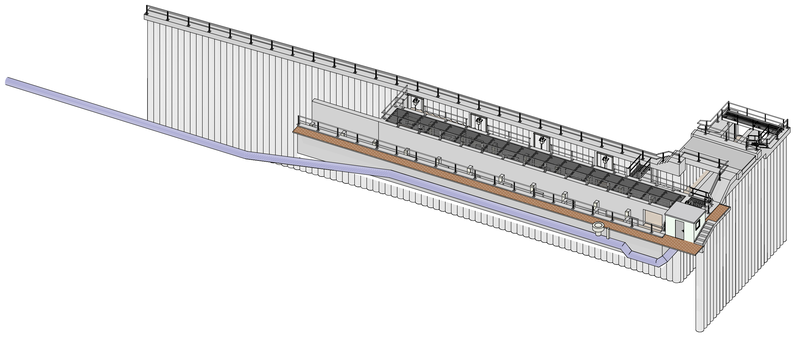

Ansicht Nord-Osten M 1:200

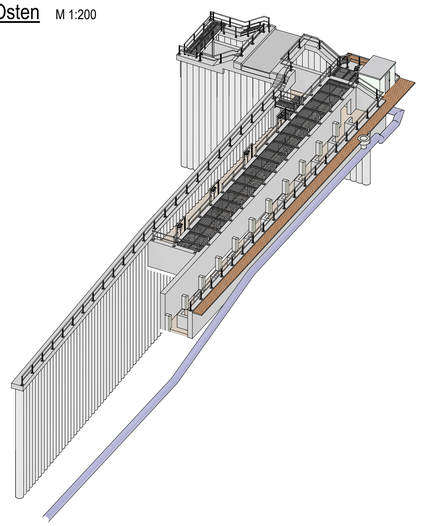

BEMERKUNGEN

- Konstruktive und statische Vorgaben gemäß Baubeschreibung sind zu beachten.
- Alle Kanten sind mit Dreikantleisten 1,5/1,5 cm zu brechen!
- Der vorliegende Plan gilt nur in Verbindung mit den Lageplänen.

BAUSTOFFE

Beton nach EC2-1: Trog XC4, XD1, XF3, XM2, WF C30/37 (r<0,3; erfordl. Oberflächenbehandlung)

Betonstahl: B 500B nach DIN 488-1

Stahl nach DIN EN 10027-1:2017-01:

Spundwand	S240 GP
Bediensteg	S235 JR
Gitterrostebene	S235 JR
Gurtung und Steifen	S355 JR

BAUGRUND

Darstellung der Boden- und Gesteinsarten in den Schichtenprofilen der Bodenaufschlüsse nach dem Baugrundgutachten / Gründungsbeurteilung:
Inros Lackner; Geotechnischer Bericht 10/20 vom 30.09.2020

LEGENDE

vorh. Bauteile
Stahlbeton neu
unbewehrter Beton
Holz (Eiche)
Stb.-Fertigteil neu
Gitterrost
Substrat
Auffüllung/Kies
Wasserbausteine
FFH Gebiet
Dotationsleitung DN600
Rückbau Bestandsgelände
Rückbau Spundwand
Voraushub / Rammebene (Baugrube)
Baugrundbohrung
Schwere Rammsondierung
Kernbohrung/ Asphaltkerngewinnung
Drucksondierung
Rammkernsondierung

Maßstab 1 : 100
0 1 2 3 4 5 6 7 8 9 10
1cm in der Karte entspricht 1,00m in der Natur.

Maßstab 1 : 200
0 2 4 6 8 10 12 14 16 18 20
1cm in der Karte entspricht 2,00m in der Natur.

Höhensystem: DHHN 12
Lagesystem: GK 4

DAZUGEHÖRIGE PLÄNE:

- GUM-4-1-202 Bauwerksplan Ausstiegsbauwerk, Schnitte
- GUM-4-2-001 Längsschnitt Dotationsleitung DN600

Übersicht:

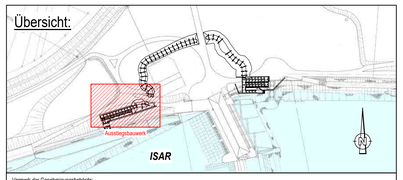

Vermerk der Genehmigungsbehörde:

IND	DATUM	NAME	BEZEICHNUNG:
c			
b			
a			

Vorhabensträger:

Uniper Kraftwerke GmbH
Luitpoldstr. 27
84034 Landshut
Telefon 0871 694 - 02
Fax 0871 694 - 4279

Landshut, 23.06.2023
Ort, Datum
Unterschrift

Planer:

INROS LACKNER SE
Zeppelinstraße 38
81379 München
Telefon: 089 / 726 3309 50
Telefax: 089 / 726 3309 59
Internet: www.inros-lackner.de
E-Mail: muenchen@inros-lackner.de

München, 23.06.2023
Ort, Datum
Unterschrift

	NAME	DATUM
Bearbeitet:	Pfluger	06/2023
Gezeichnet:	Prehn	06/2023
Geprüft:	Gollasch	06/2023
Gesehen:		

Projekt:
Herstellung der Durchgängigkeit - Untere Isar

Bauteil:
Fischaufstiegsanlage Gummering (GUM)
Bauwerksplan Ausstiegsbauwerk
Draufsicht, Ansichten

Ersatz für Plan-Nr: --

Ersetzt durch Plan-Nr: --

Planungsphase: GENEHMIGUNGSPLANUNG

Projekt-Nr.:	Maßstab:	Plan-Nr.:	Anlage-Nr.:
4500471964/U60/0801	1 : 100 / 200	GUM-4-1-201	2.2

Projekt-Nr. IL: 2019-0190