





**Stadt: Landau a.d.Isar**  
**Gemarkung: Landau a.d.Isar**

-  Brunnen (Tertiärer Grundwasserleiter, zur Trinkwasserversorgung genutzt)
-  Reichweite des abgesenkten Druckwasserspiegels im tieferen tertiären Grundwasserleiter des Brunnen VI nach Kussakin
-  Wasserschutzgebiet für die Brunnen III und IV (mit Verordnung vom 05.08.1987 festgesetzt)
-  Biotopkartierung Flachland mit Angabe der Biotophaupt Nr. und der Teilflächen Nr.

Projekt:	Grundwasserförderung aus dem Brunnen VI Vorprüfung der Notwendigkeit einer UVP
Auftraggeber:	Stadtwerke Landau a.d.Isar
Anlage 3	Maßstab: 1:5.000
Reichweite des abgesenkten Druckwasserspiegels des Brunnen VI nach Kussakin	Datum: 07/2022
	Proj.-Nr.: I1132.A-wr



Ingenieurbüro für Grundwasser und Umweltfragen  
 Bahnhofstr. 22 · 85570 Markt Schwaben  
 Tel. 08121/45937 · Fax 08121/45923  
 IGWU.GmbH@t-online.de · www.igwu-gmbh.de