


**Übersicht** M 1:500



Maßstab 1 : 500  
 0 5 10 15 20 25 30 35 40 45 50  
 1cm in der Karte entspricht 5,00m in der Natur.

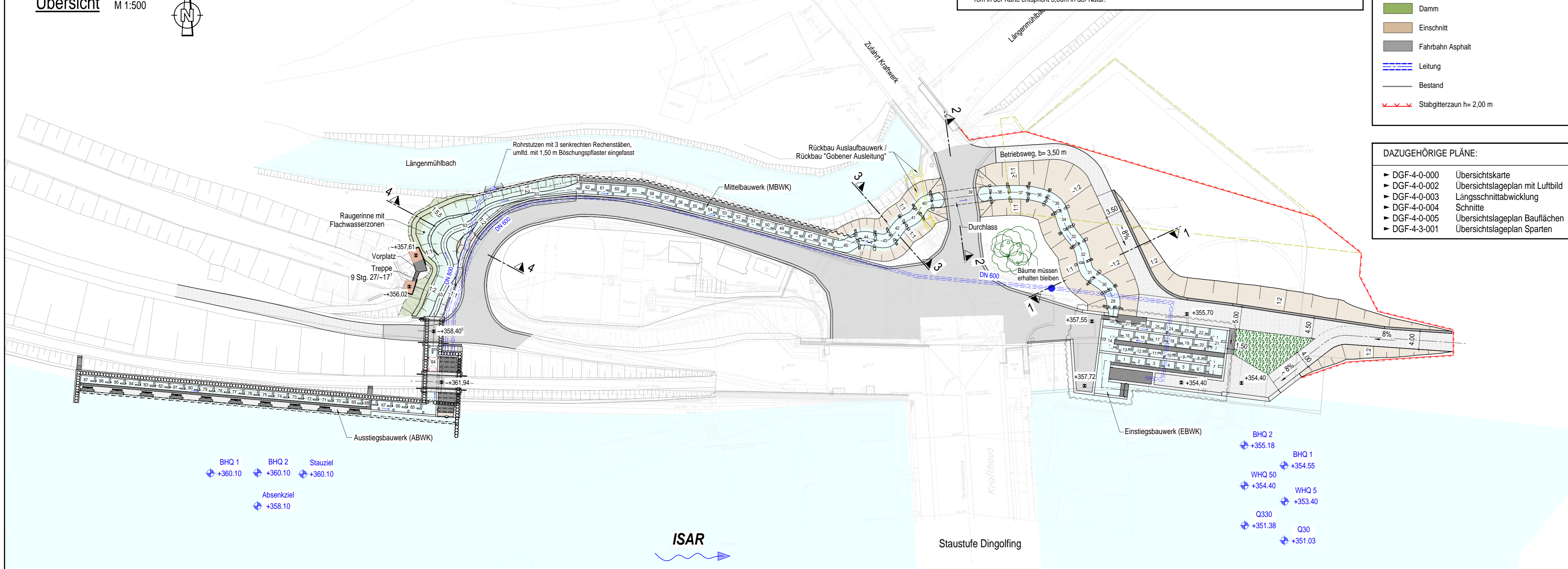
Höhensystem: DHHN 12  
 Lagesystem: GK 4

**LEGENDE**

- Damm
- Einschnitt
- Fahrbahn Asphalt
- Leitung
- Bestand
- Stabgitterzaun h= 2,00 m

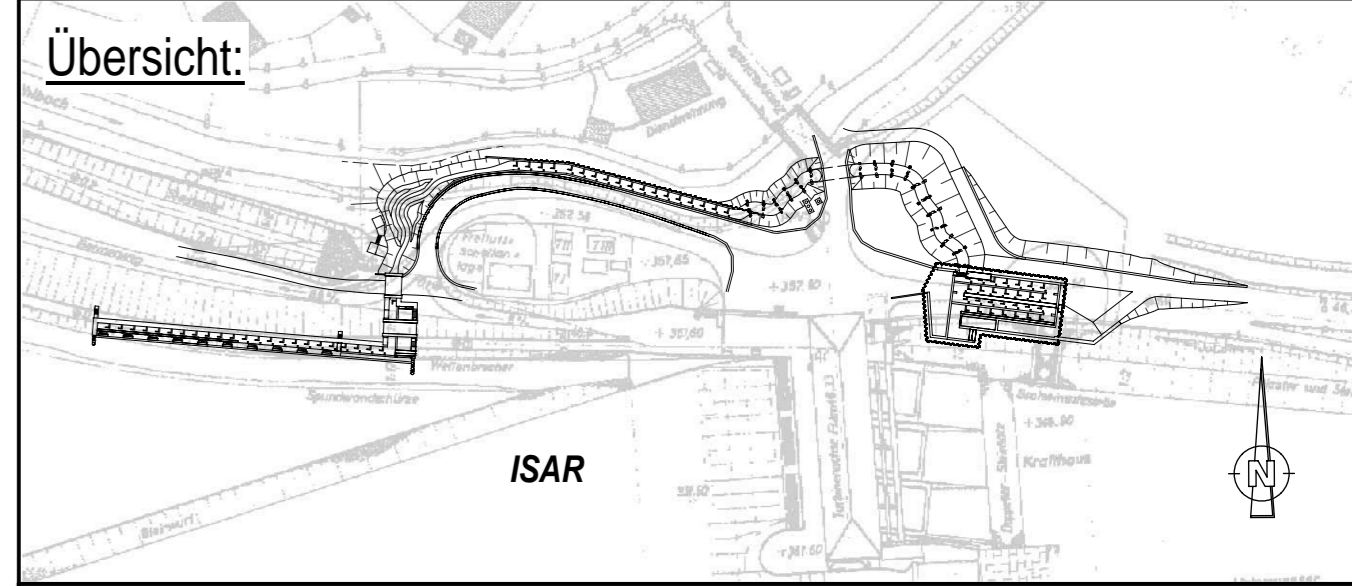
**DAZUGEHÖRIGE PLÄNE:**

- ▶ DGF-4-0-000 Übersichtskarte
- ▶ DGF-4-0-002 Übersichtslageplan mit Luftbild
- ▶ DGF-4-0-003 Längsschnittabwicklung
- ▶ DGF-4-0-004 Schnitte
- ▶ DGF-4-0-005 Übersichtslageplan Bauflächen
- ▶ DGF-4-3-001 Übersichtslageplan Sparten



- BHQ 1 ◆ +360.10
- BHQ 2 ◆ +360.10
- Stauziel ◆ +360.10
- Absenkziel ◆ +358.10

- BHQ 2 ◆ +355.18
- BHQ 1 ◆ +354.55
- WHQ 50 ◆ +354.40
- WHQ 5 ◆ +353.40
- Q330 ◆ +351.38
- Q30 ◆ +351.03



Vermerk der Genehmigungsbehörde:

IND	DATUM	NAME	BEZEICHNUNG:
c			
b			
a			

Vorhabensträger:

**Uniper Kraftwerke GmbH**  
 Luitpoldstr. 27  
 84034 Landshut  
 Telefon 0871 694 - 02  
 Fax 0871 694 - 4279

Landshut, 02.05.2022  
 Ort, Datum

*[Signature]*  
 Unterschrift

Planer:

**INROS LACKNER SE**  
 Steinerstraße 15, Haus B  
 81369 München

Telefon: 089 / 726 3309 50  
 Telefax: 089 / 726 3309 59  
 Internet: www.inros-lackner.de  
 E-Mail: muenchen@inros-lackner.de

München, 02.05.2022  
 Ort, Datum

*[Signature]*  
 Unterschrift

Projekt: Herstellung der Durchgängigkeit - Untere Isar

	NAME	DATUM
Bearbeitet	Pflüger	04/2022
Gezeichnet	Prehn	04/2022
Geprüft	Gollasch	04/2022
Gesehen		

Bauteil: Fischeaufstiegsanlage Dingolfing (DGF) Übersichtslageplan

Ersatz für Plan-Nr.: --

Ersetzt durch Plan-Nr.: --

Planungsphase: GENEHMIGUNG

Projekt-Nr.: 4500471982/U60/0801	Maßstab: 1 : 500	Plan-Nr.: DGF-4-0-001	Anlage-Nr.: 2.1
----------------------------------	------------------	-----------------------	-----------------

Projekt-Nr. IL: 2019-0192