

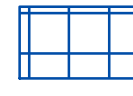






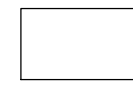


Dingolfing-Landau

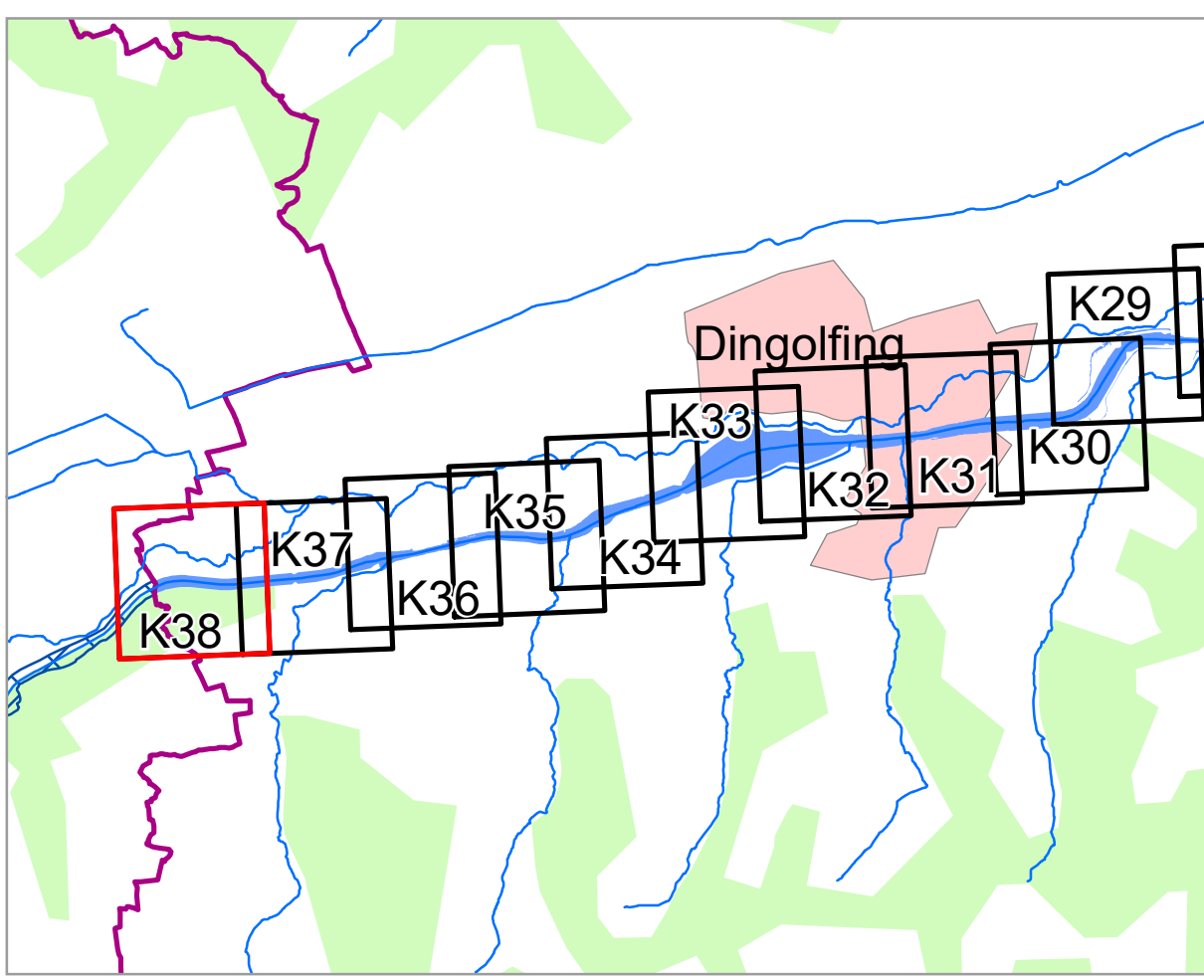
Niederviehbach

Landkreis Landshut:
Festsetzung vom
20.02.1978

Legende

-  neu festzusetzendes (ermitteltes) Überschwemmungsgebiet (= vorläufige Sicherung vom 10.02.2022)
-  bisher festgesetztes Überschwemmungsgebiet
-  festgesetztes Überschwemmungsgebiet Lkr. Landshut
-  Gewässer
-  Gemeinde
-  Landkreis
-  Flusskilometer

-  Flurstück
-  Gebäude
-  betroffenes Gebäude



0 50 100 200 m

Geobasisdaten: Amtliches Liegenschaftskataster-Informationssystem (ALKIS) 1:1000
 Fachdaten: © Bayerische Vermessungsverwaltung 2022 Informationssystem Wasserwirtschaft

Vorhaben: Gew. I, Isar Flusskm 19,370 - 55,900
 Festsetzung des Überschwemmungsgebiets
 Vorhabensträger: Wasserwirtschaftsamt Landshut
 Landkreis: Dingolfing-Landau
 Gemeinde: Wallendorf, Landau a.d.L., Pilling, Mamming, Gottfrieding, Dingolfing, Loiching, Niederviehbach

Anlage: 4
 Plan-Nr.: **K38**
 Ausgabe vom: 28.02.2022
 Entwurf: 1 : 2 500
 Entwurfsverfasser: Datum: 02/2022 Bauring
 gezeichnet: 02/2022 Bauring
 gezeichnet: 03/2022 Dasch
 Datum: Unterschrift geprüft

Wasserwirtschaftsamt Landshut