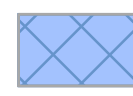





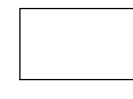




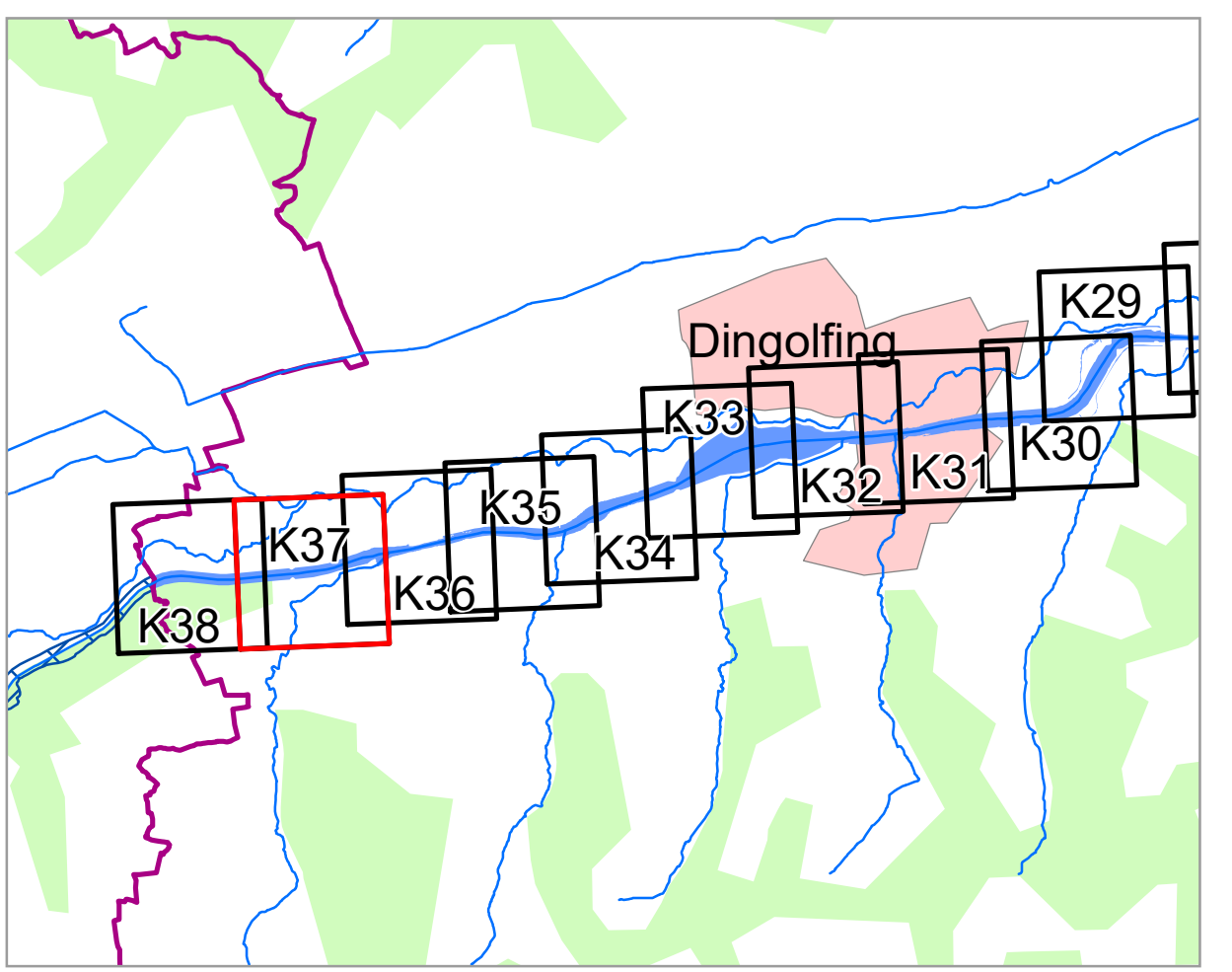
Landkreis Dingolfing-Landau:  
Festsetzung vom  
12.09.1958

# Dingolfing-Landau

Niederviehbach

### Legende

-  neu festzusetzendes (ermitteltes) Überschwemmungsgebiet (= vorläufige Sicherung vom 10.02.2022)
-  bisher festgesetztes Überschwemmungsgebiet
-  Gewässer
-  Gemeinde
-  Landkreis
-  Flusskilometer
-  Flurstück
-  Gebäude
-  betroffenes Gebäude



Geobasisdaten: Amtliches Liegenschaftskatasterinformationssystem (ALKIS) 1:1000		
Fachdaten: © Bayerische Vermessungsverwaltung 2022 Informationssystem Wasserwirtschaft		
Vorhaben: Gew I, Isar Fluss-Arm 19.370 - 55.900	Festsetzung des Überschwemmungsgebiets	Anlage: 4
Vorhabensträger: Wasserwirtschaftsamt Landshut	Dingolfing-Landau a.d.L. Pfling, Mamming, Gottfrieding, Dingolfing, Loiching, Niederviehbach	Plan-Nr.: <b>K37</b>
Maßstab: 1:2.500	Detailkarte	Ausgabe vom: 28.02.2022
Wasserwirtschaftsamt Landshut		Entwurf: entworfen 02/2022 Baug
Datum: 02/2022		gezeichnet: 02/2022 Baug
Entwurfverfasser: _____		geprüft: _____
Datum: _____		Unterschrift: _____

