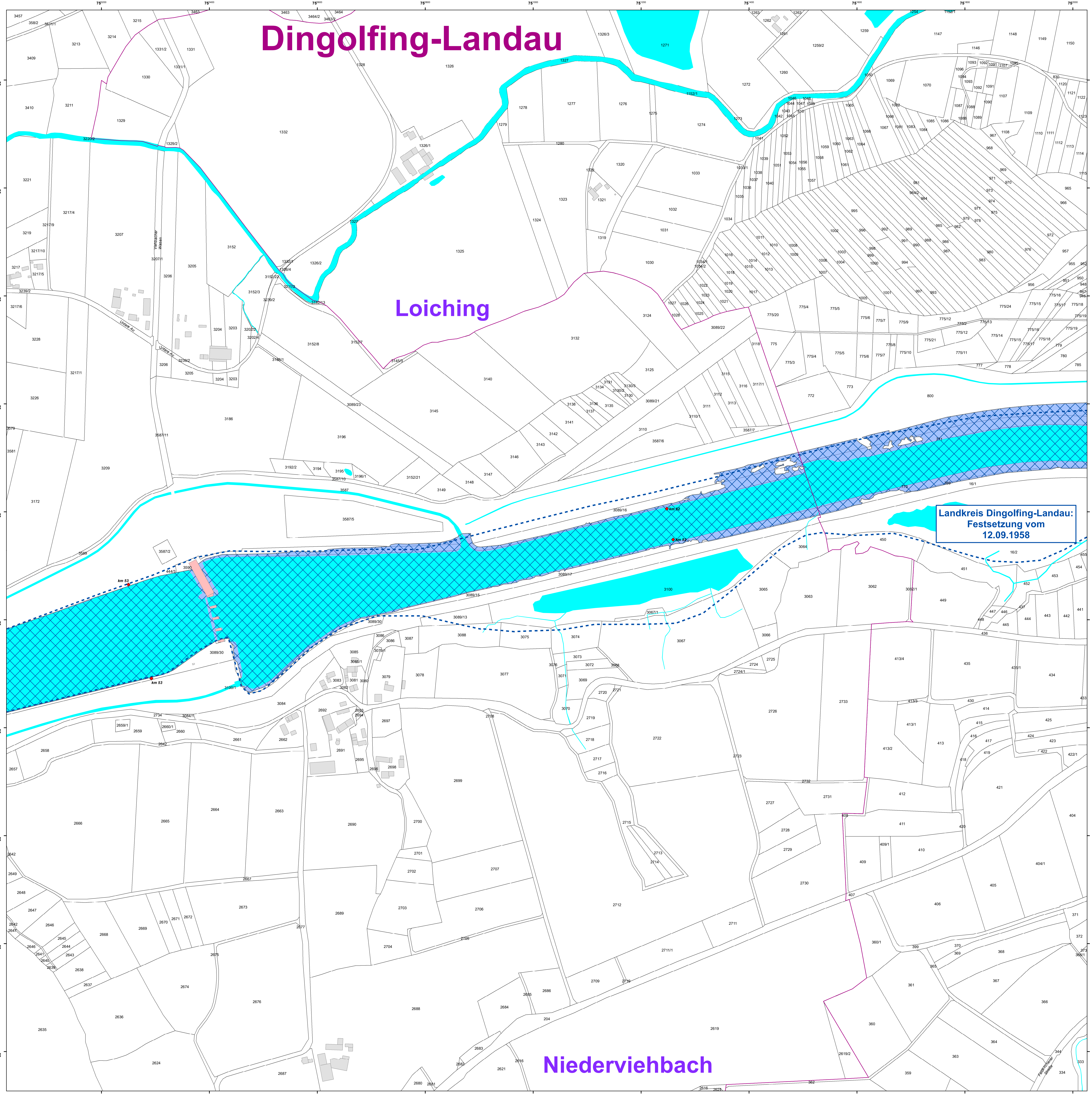


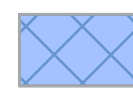





Dingolfing-Landau

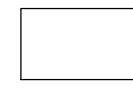


Loiching

Niederviehbach

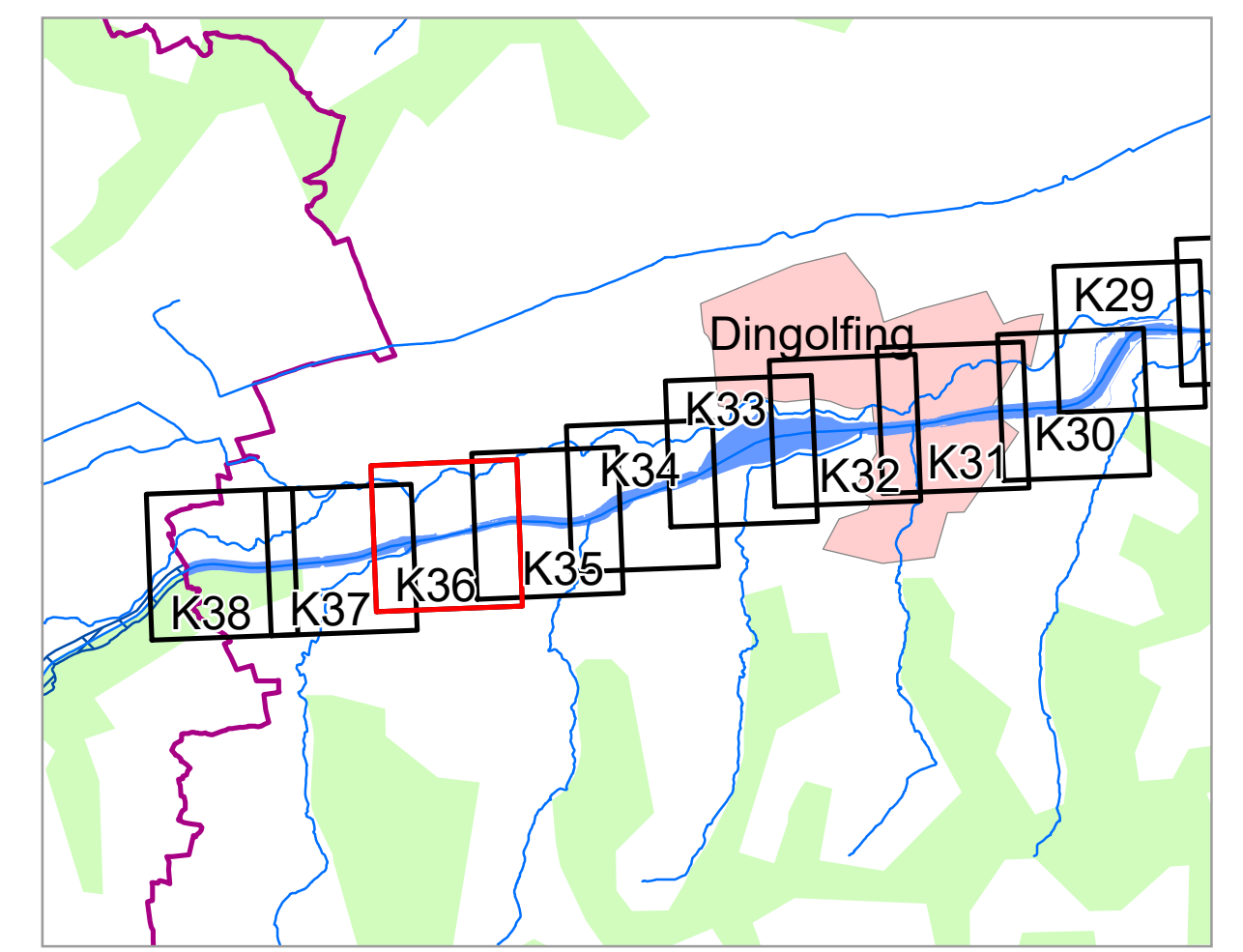


Legende

-  neu festzusetzendes (ermitteltes) Überschwemmungsgebiet (= vorläufige Sicherung vom 10.02.2022)
-  bisher festgesetztes Überschwemmungsgebiet
-  Gewässer
-  Gemeinde
-  Landkreis
-  Flusskilometer

-  Flurstück
-  Gebäude
-  betroffenes Gebäude

**Landkreis Dingolfing-Landau:
Festsetzung vom
12.09.1958**



Geobasisdaten: Amtliches Liegenschaftskataster- informationssystem (ALKIS) 1:1000 © Bayerische Vermessungsverwaltung 2022		
Fachdaten: Informationssystem Wasserwirtschaft		
Vorhaben: Gew. I, Isar Fluss-Km 19.370 - 55.900	Anlage: 4	
Vorhabensträger: Wasserwirtschaftsamt Landshut		
Landkreis: Dingolfing-Landau		
Gemeinde: Wallendorf, Landau a.d.L., Pilling, Mammig, Gottfrieding, Dingolfing, Loiching, Niederviehbach		
Plan-Nr.: K36		
Maßstab: 1 : 2 500	Ausgabe vom: 28.02.2022	
Detailkarte		Ersatz für: Ursprung:
Wasserwirtschaftsamt Landshut		
Entwurfverfasser:	entworfen gezeichnet	Datum, Name 02/2022 Baumg. 02/2022 Baumg.
Datum:	Unterschrift	geprüft 03/2022 Dasch