










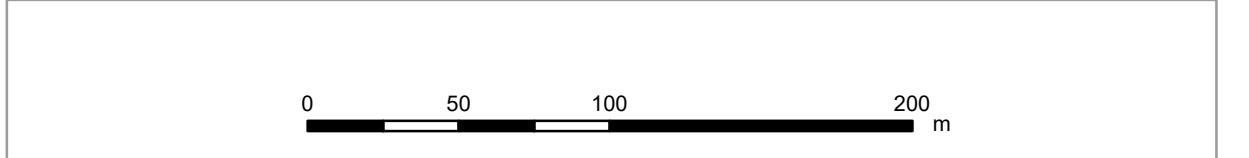
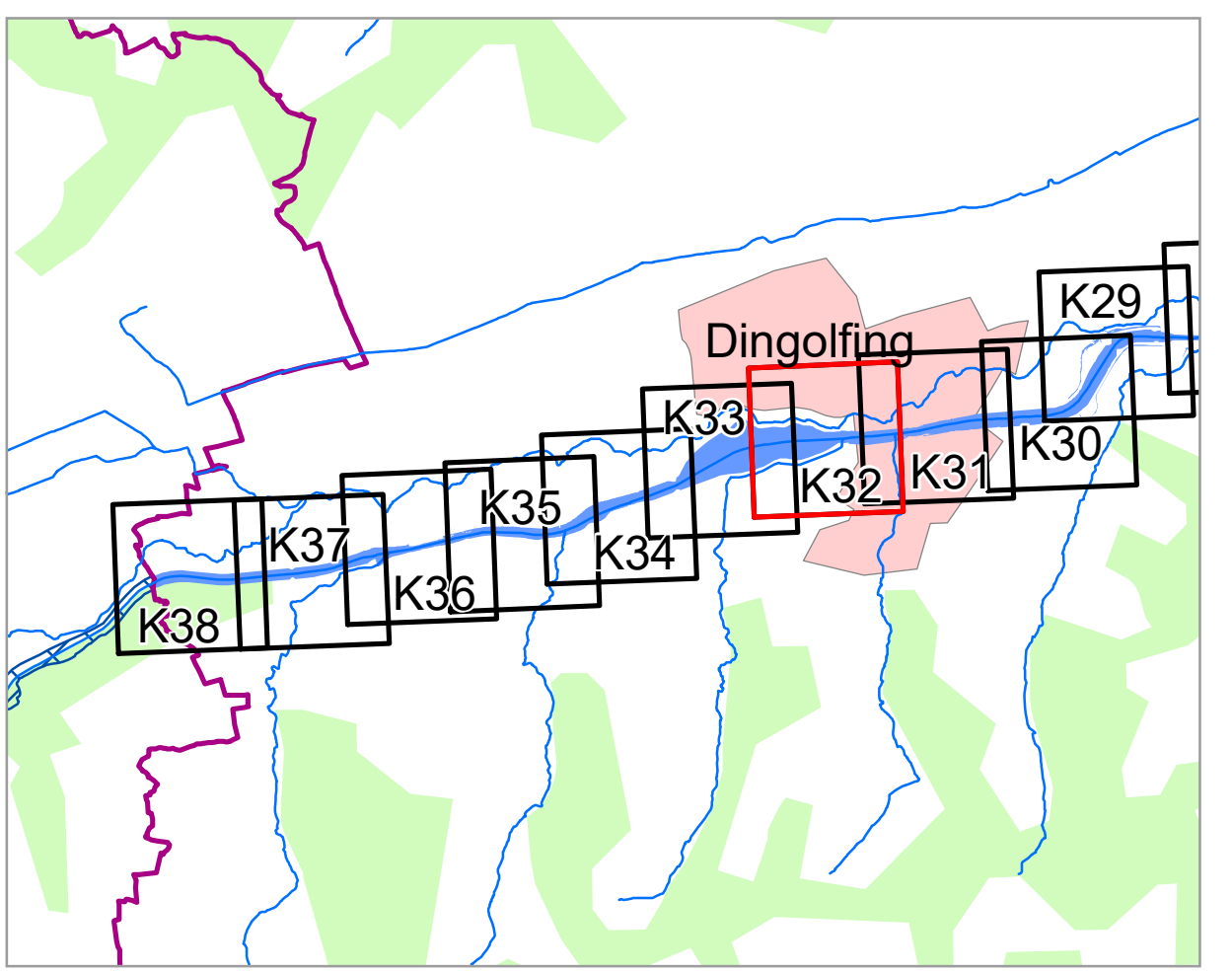
Legende


-  neu festzusetzendes (ermitteltes) Überschwemmungsgebiet (= vorläufige Sicherung vom 10.02.2022)
-  bisher festgesetztes Überschwemmungsgebiet
-  Gewässer
-  Gemeinde
-  Landkreis
-  Flusskilometer
-  Flurstück
-  Gebäude
-  betroffenes Gebäude

Landkreis Dingolfing-Landau:
Festsetzung vom
12.09.1958

Dingolfing

Dingolfing-Landau



Geobasisdaten: Amtliches Liegenschaftskataster- informationsystem (ALKIS) 1:1000 © Bayerische Vermessungsverwaltung 2022 Informationssystem Wasserwirtschaft		
Fachdaten:		
Vorhaben: Gew I, Isar Fluss-km 19.370 - 55.900 Festsetzung des Überschwemmungsgebiets	Anlage: 4	Plan-Nr.: K32
Vorhabensträger: Wasserwirtschaftsamt Landshut Landkreis: Dingolfing-Landau a.d.L. Pfling, Mamming, Gemeindef. Dingolfing, Loiching, Niedererbach	Ausgabe vom: 28.02.2022 Entwurf: 02/2022 Baumg. Ursprung:	
Maßstab: 1 : 2.500	Detailkarte	Datum, Name Entwurf: 02/2022 Baumg. gezeichnet Datum Unterschrift geprüft 03/2022 Dasch