










Dingolfing

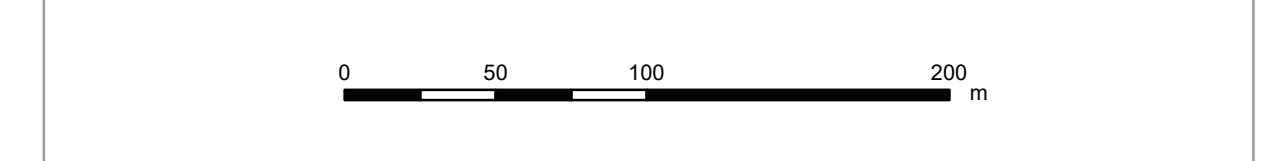
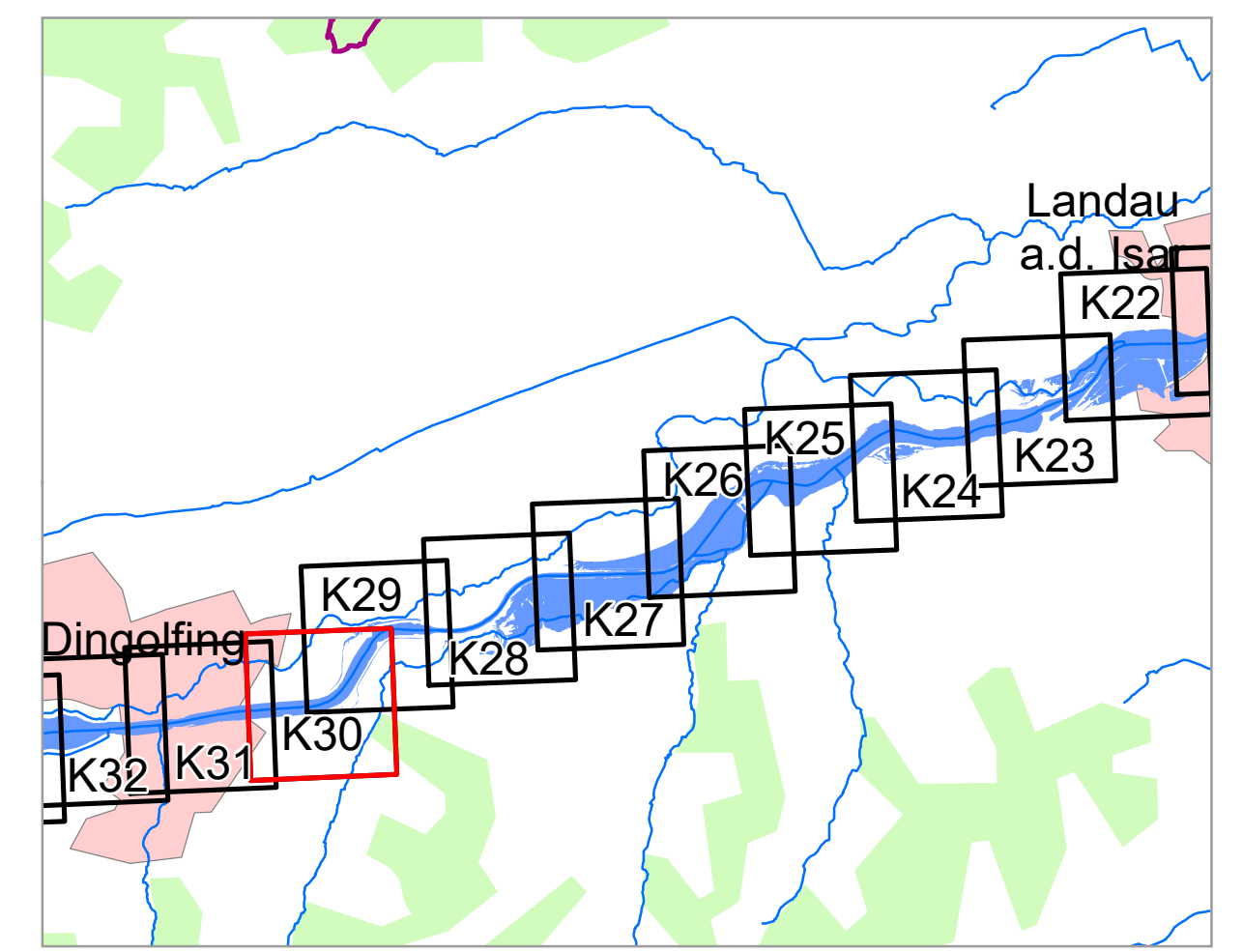
Gottfrieding

Dingolfing-Landau

Landkreis Dingolfing-Landau:
Festsetzung vom
12.09.1958

Legende

-  neu festzusetzendes (ermitteltes) Überschwemmungsgebiet (= vorläufige Sicherung vom 10.02.2022)
-  bisher festgesetztes Überschwemmungsgebiet
-  Gewässer
-  Gemeinde
-  Landkreis
-  Flusskilometer
-  Flurstück
-  Gebäude
-  betroffenes Gebäude



Geobasisdaten: Amtliches Liegenschaftskatasterinformationssystem (ALKIS) 1: 1000 Fachdaten: © Bayerische Vermessungsverwaltung 2022 Informationssystem Wasserwirtschaft		
Vorhaben: Gew I, Isar Flusskm 19.370 - 55.900 Festsetzung des Überschwemmungsgebiets	Anlage: 4	
Vorhabensträger: Wasserwirtschaftsamt Landshut Landkreis: Dingolfing-Landau a.d.I., Pilsting, Mamming, Gottfrieding, Dingolfing, Loiching, Niederwiehbach	Plan-Nr.: K30	
Maßstab: 1 : 2 500 Entwurfsverfasser:	Detaillkarte	Ausgabe vom: 28.02.2022 Entworfen: 02/2022 Baumg. Gezeichnet: 02/2022 Baumg. Datum: 03/2022 Dasch