








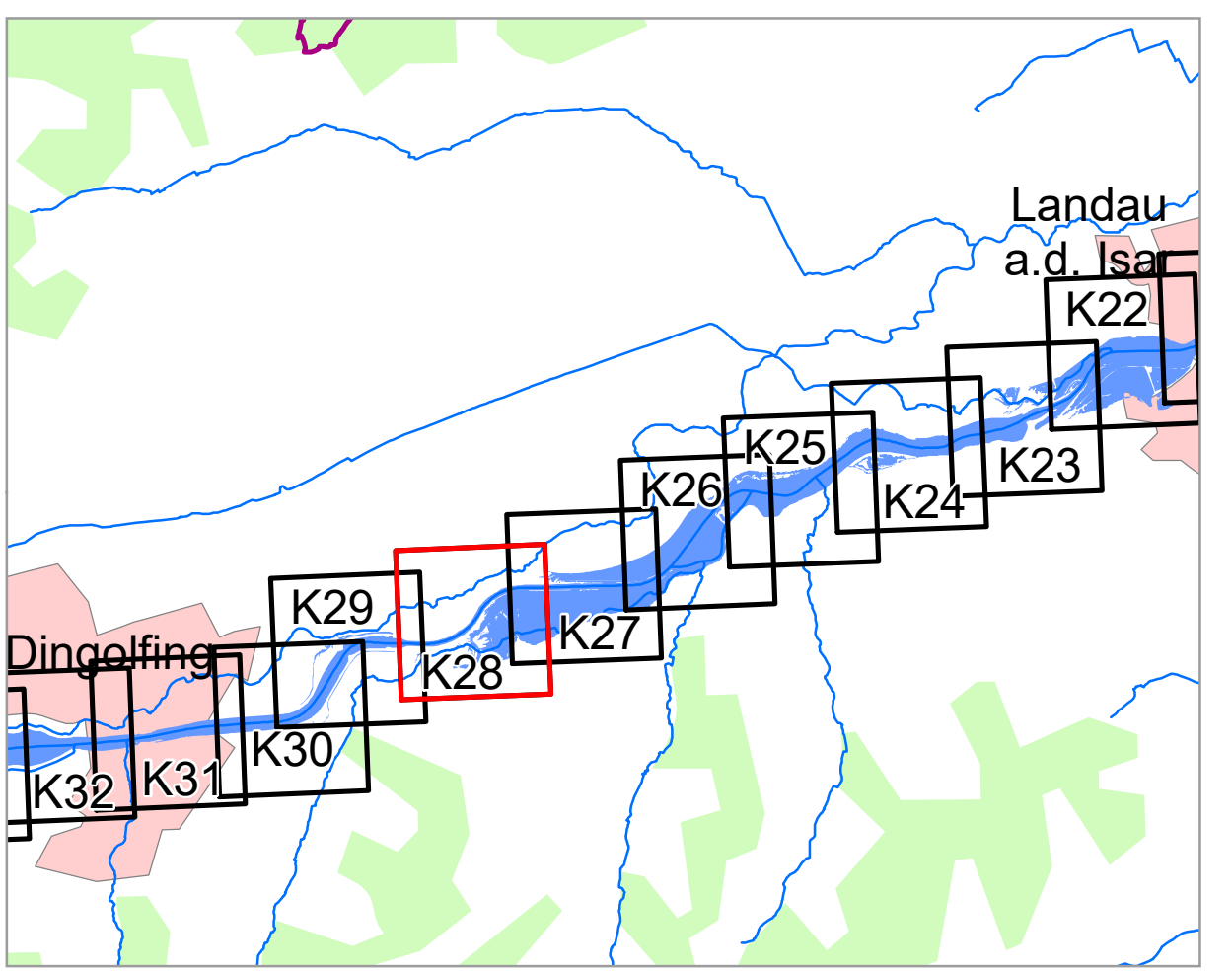


Legende

-  neu festzusetzendes (ermitteltes) Überschwemmungsgebiet (= vorläufige Sicherung vom 10.02.2022)
 -  bisher festgesetztes Überschwemmungsgebiet
 -  Gewässer
 -  Gemeinde
 -  Landkreis
 -  Flusskilometer
-
-  Flurstück
 -  Gebäude
 -  betroffenes Gebäude



0 50 100 200 m

Geobasisdaten: Amtliches Liegenschaftskatasterinformationssystem (ALKIS) 1:1000
 Fachdaten: Bayerische Vermessungsverwaltung 2022 Informationssystem Wasserwirtschaft

Vorhaben: Gew I, Isar Fluss-Km 19.370 - 55.900
 Festsetzung des Überschwemmungsgebiets

Vorhabensträger: Wasserwirtschaftsamt Landshut

Landkreis: Dingolfing-Landau
 Gemeinde: Wallendorf, Landau a.d.I., Pilsing, Mamming, Gottfrieding, Dingolfing, Loiching, Niedervehbach

Anlage: 4

Plan-Nr.: **K28**

Maßstab: 1:2500
 Detailskarte

Wasserwirtschaftsamt Landshut

Entwurfverfasser: [Name]
 Datum: [Datum]

Ausgabe vom: 28.02.2022
 Entworfen: 02/2022 Baumg.
 Gezeichnet: 02/2022 Baumg.
 Ursprung: [Ursprung]
 Unterschrift: [Name] geprüft: [Name]