





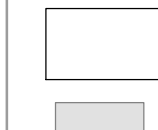


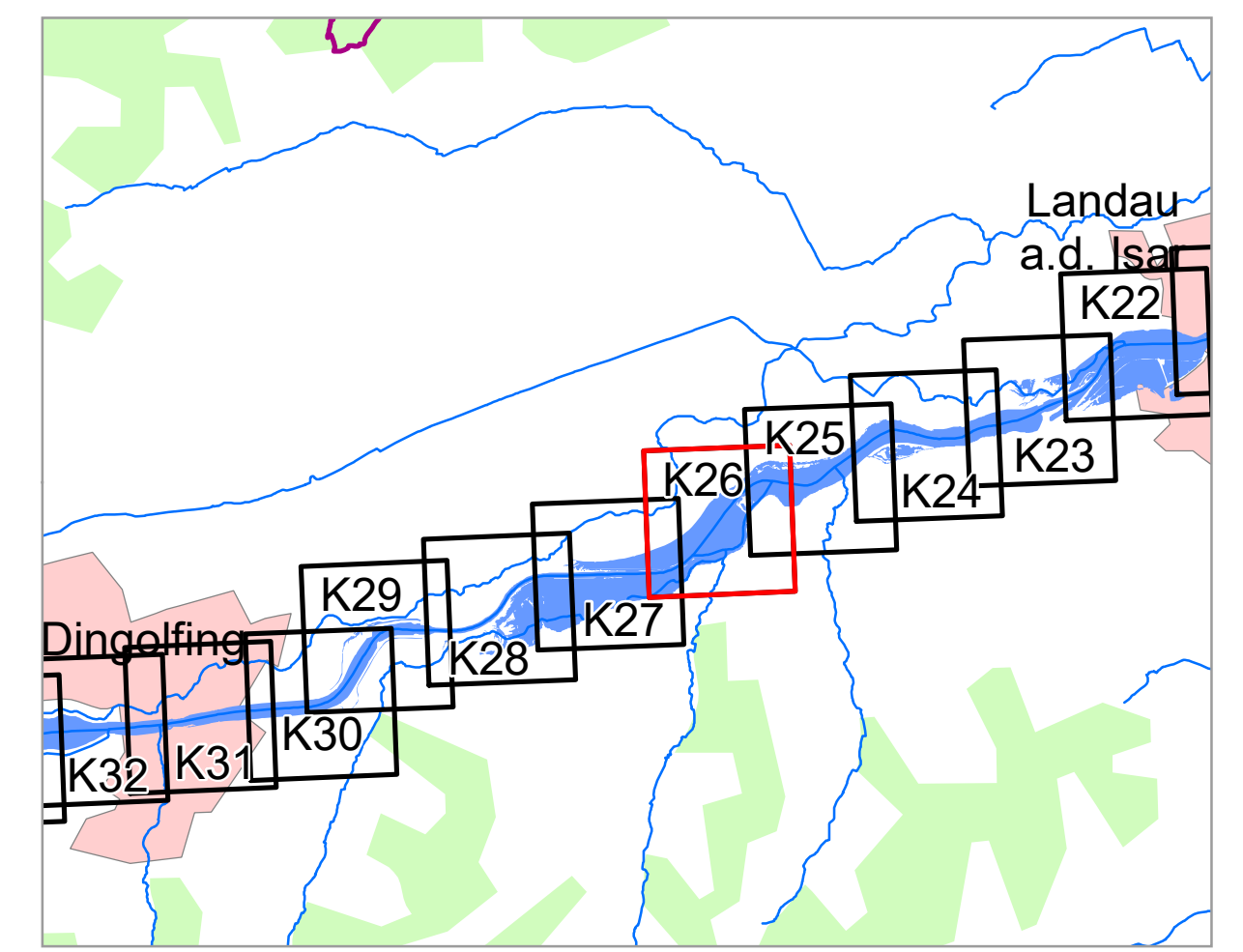


- ### Legende
-  neu festzusetzendes (ermitteltes) Überschwemmungsgebiet (= vorläufige Sicherung vom 10.02.2022)
 -  bisher festgesetztes Überschwemmungsgebiet
 -  Gewässer
 -  Gemeinde
 -  Landkreis
 -  Flusskilometer
-
-  Flurstück
 -  Gebäude
 -  betroffenes Gebäude

Landkreis Dingolfing-Landau:
Festsetzung vom
26.09.1957

Landkreis Dingolfing-Landau:
Festsetzung vom
12.09.1958



Geobasisdaten: Amtliches Liegenschaftskatasterinformationssystem (ALKIS) 1:1000 © Bayerische Vermessungsverwaltung 2022 Fachdaten: Informationssystem Wasserwirtschaft		
Vorhaben: Gew I, Isar Fluss-Arm 19.370 - 55.900 Festsetzung des Überschwemmungsgebiets	Vorhaben-Nr.: 4	Anlage: 4
Landkreis: Dingolfing-Landau Gemeinde: Wailersdorf, Landau a.d.I., Pflitzing, Mamming, Gottfrieding, Dingolfing, Loiching, Niedererlbach	Plan-Nr.: K26	
Maßstab: 1:2.500 Entwurfsverfasser:	Detaillkarte	Ausgabe vom: 28.02.2022 Entworfen: 02/2022 Baumg. Gezeichnet: 02/2022 Baumg. Datum: Unterschrift geprüft: 03/2022 Dasch