


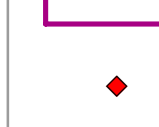

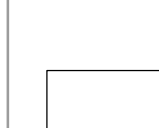
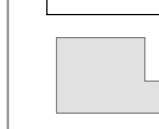


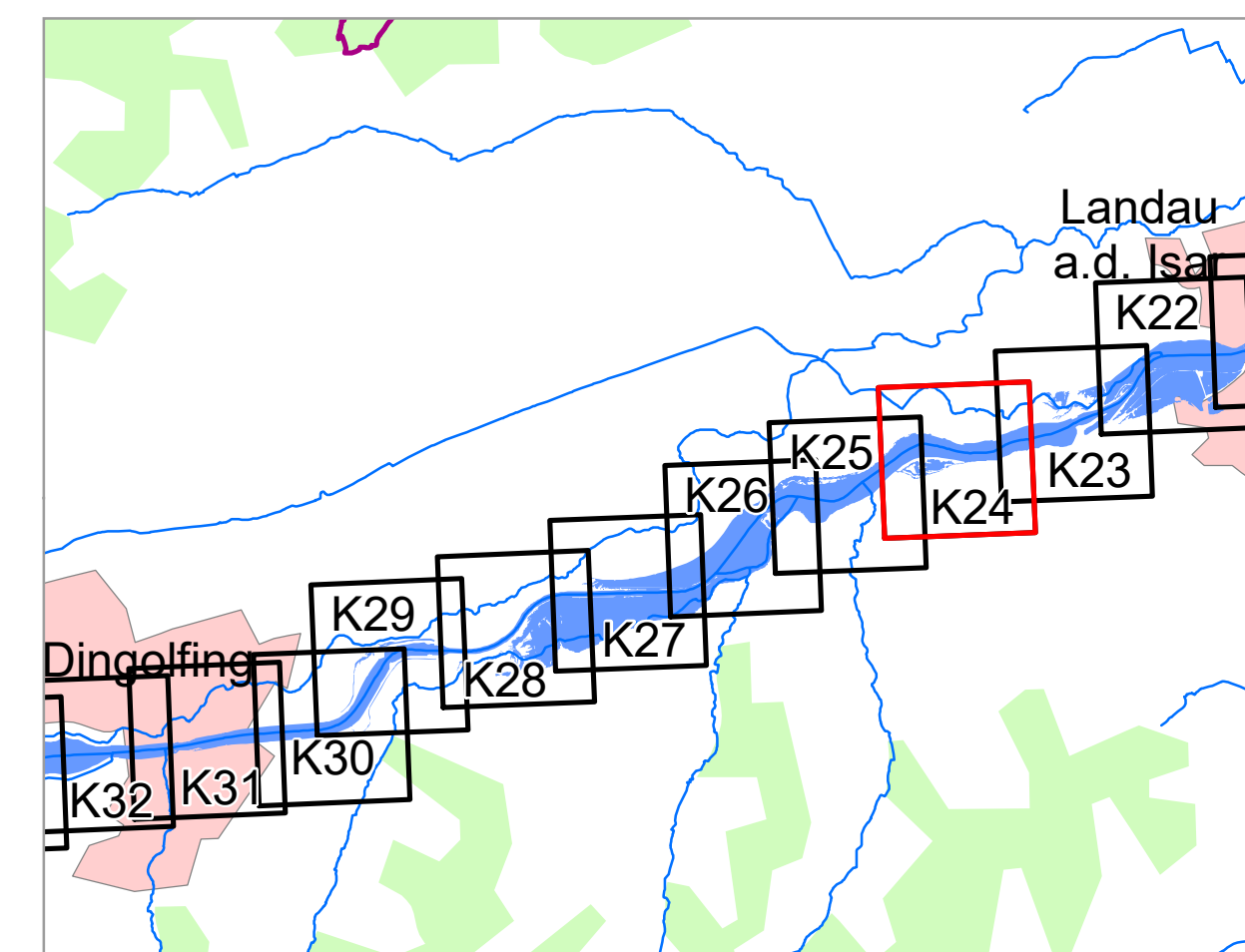


- ### Legende
-  neu festzusetzendes (ermitteltes) Überschwemmungsgebiet (= vorläufige Sicherung vom 10.02.2022)
  -  bisher festgesetztes Überschwemmungsgebiet
  -  Gewässer
  -  Gemeinde
  -  Landkreis
  -  Flusskilometer
- 
-  Flurstück
  -  Gebäude
  -  betroffenes Gebäude



Geobasisdaten: Amtliches Liegenschaftskataster-Informationssystem (ALKIS) 1:1000  
 Fachdaten: © Bayerische Vermessungsverwaltung 2022, Informationssystem Wasserwirtschaft

Vorhaben: Gew I, Isar Fluss-Arm 19.370 - 55.900  
 Festsetzung des Überschwemmungsgebiets  
 Landkreis: Dingolfing-Landau  
 Gemeinde: Wallersdorf, Landau a.d.I., Pilsting, Mamming, Gottfrieding, Dingolfing, Loiching, Niederehnbach

Anlage: 4  
 Plan-Nr.: **K24**

Maßstab: 1:2500  
 Detailskarte

Wasserwirtschaftsamt Landshut  
 Entwurfsverfasser: [Name]  
 Datum: [Datum]

Ausgabe vom: 28.02.2022  
 Entworfen für: [Name]  
 Ursprung: [Name]

entworfen: 02/2022 Baumg.  
 gezeichnet: 02/2022 Baumg.  
 geprüft: 03/2022 Dasch