








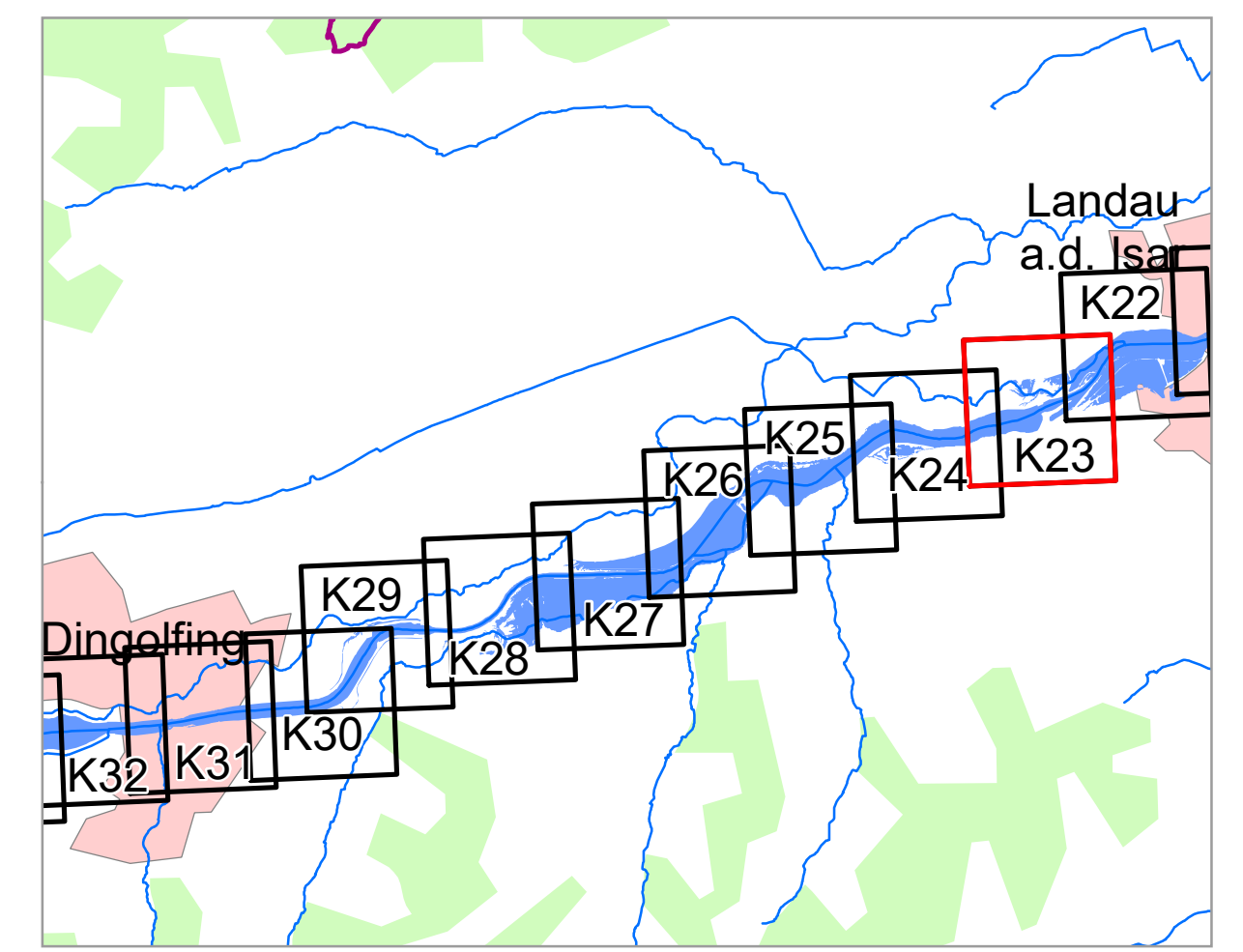


- ### Legende
-  neu festzusetzendes (ermitteltes) Überschwemmungsgebiet (= vorläufige Sicherung vom 10.02.2022)
  -  bisher festgesetztes Überschwemmungsgebiet
  -  Gewässer
  -  Gemeinde
  -  Landkreis
  -  Flusskilometer
- 
-  Flurstück
  -  Gebäude
  -  betroffenes Gebäude



Geobasisdaten: Amtliches Liegenschaftskatasterinformationssystem (ALKIS) 1:1000		
Fachdaten: © Bayerische Vermessungsverwaltung 2022 Informationssystem Wasserwirtschaft		
Vorhaben: Gew I, Isar Fluss-Km 19,370 - 55,900	Anlage: 4	
Vorhabensträger: Wasserwirtschaftsamt Landshut		
Landkreis: Dingolfing-Landau		
Gemeinde: Wallendorf, Landau a.d.I., Pilsting, Mamming, Gottfrieding, Dingolfing, Loiching, Niederveibach		
Plan-Nr.: <b>K23</b>		
Maßstab: 1 : 2 500	Ausgabe vom: 28.02.2022	
Detailkarte		Entwurf für: 02/2022 Baumg.
Wasserwirtschaftsamt Landshut		gezeichnet: 02/2022 Baumg.
Entwurfsvorname	Datum: 03/2022 Dasch	
Unterschrift		geprüft