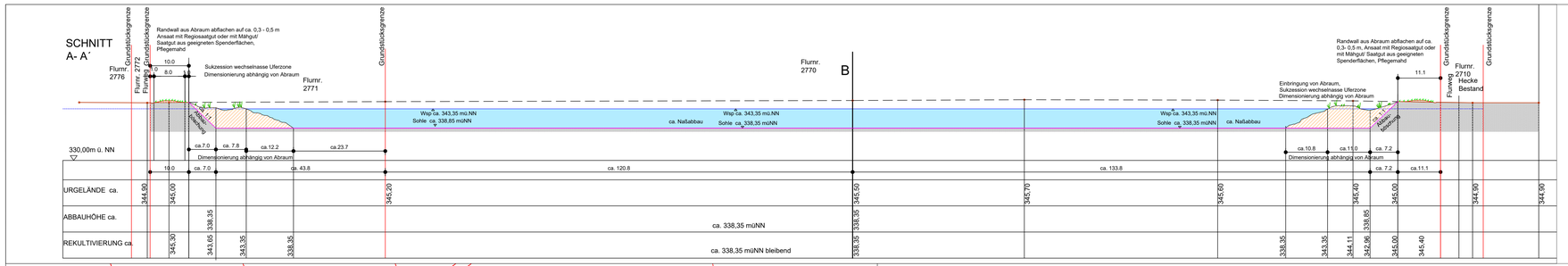

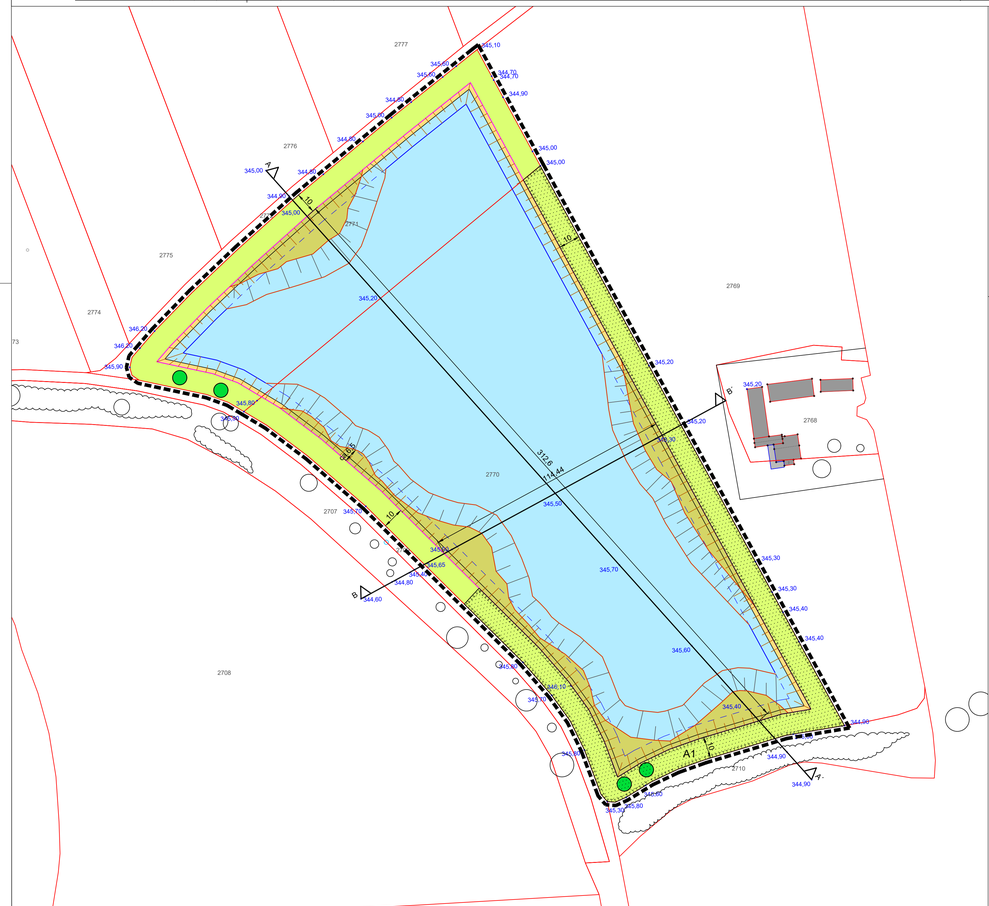

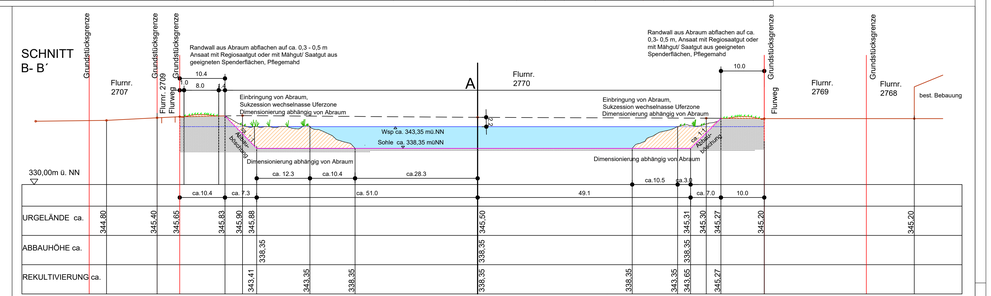

- Umgrenzung Antragsfläche ca. 47.343 m²
- Umgrenzung Abbaufläche/ Abbaugrenze oben
- ca. Unterkante Abbau
- Abbauböschung bleibend
- Abbauböschung hier überplant im Zuge der Rekultivierung, Darstellung überplante Unterkante
- B — B´ Kennzeichnung Schnitte m. Blickrichtung
- 346,00 ca. Bestandshöhen lt. Bayernatlas
- ca. Böschung durch Verfüllung mit Abraum
- Feuchte Uferzone durch Einbringung von Abraum zur Sukzession/ Röhrichtentwicklung
- ca. Wasserfläche durch Abbau bleibend
- ca. Abbauböschung oberhalb der Wasserfläche (m. anst. Material ohne weitere Maßnahmen bleibend)
- Bereich mit Ansaat mit Regiosaatgut Region 16 Typ Frischwiese mit Pflegemahd mind. 1- 2 x jährlich und Mähgutabfuhr ohne Einsaat von Dünge- und Pflanzenschutzmittel
- A1 Umgrenzung/ Kennzeichnung erforderliche Fläche zur Kompensation (vgl. Liste im Erläuterungsbericht bzw. Anhang) mit 5040 m²
- Kopfweide mit Pflegeschnitt
- ca. Gehölzbestand außerhalb nachrichtlich
- Bestandsgebäude lt. dig. Flurkarte
- Flurstücksgrenze

Antrag auf Kiesabbau der Fa. Mossandl auf Flurnr. 2770 und 2771 Gemarkung Mamming in Rosenau, Gemeinde Mamming

Gemarkung	Mamming	Gemeinde	Mamming
Landkreis	Dingolfing-Landau	Reg.-Bezirk	Niederbayern

Rekultivierungsplan Grundriss und Schnitte

Antragsteller: Fa. Karl Mossandl GmbH & Co
Schwaigerstr. 64
84130 Dingolfing

Bauort: Flur-Nr. 2770 und 2771
Gemarkung und Gemeinde Mamming,
Landkreis Dingolfing-Landau

Grundstücke/Nachbarflächen:

Jeweils Gemarkung Mamming:

Flurnr. 2709, 2772

Flurnr. 2769

Flurnr. 2710

Datum: 21.02.2022

Grundriss M 1 : 1000
Schnitte M 1 : 500

Planungsbüro Inge Haberl
Dipl. Ing. Landschaftsarchitektin
Deggendorfer Str. 32, 94522 Wallersdorf
Tel.: (09933) 902013, Fax: (09933) 902014
E-mail: Inge.Haberl@t-online.de