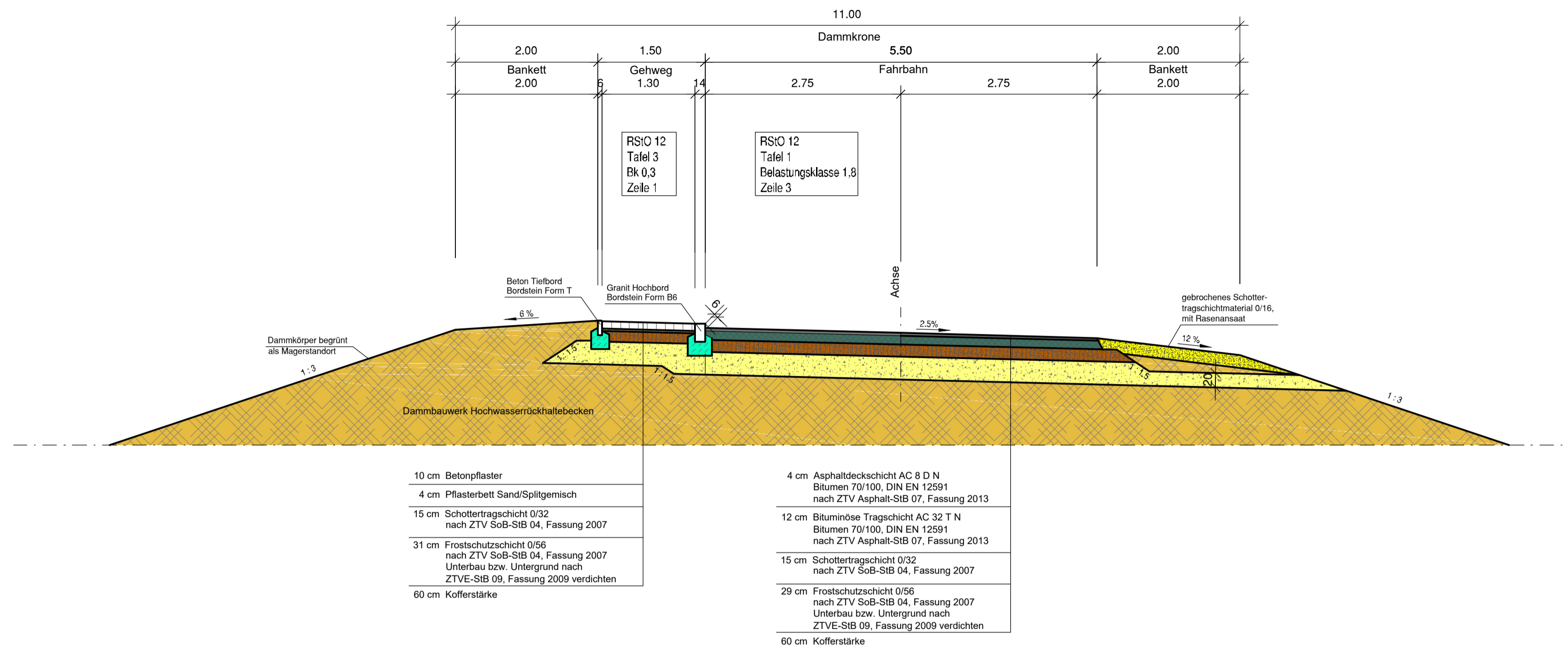
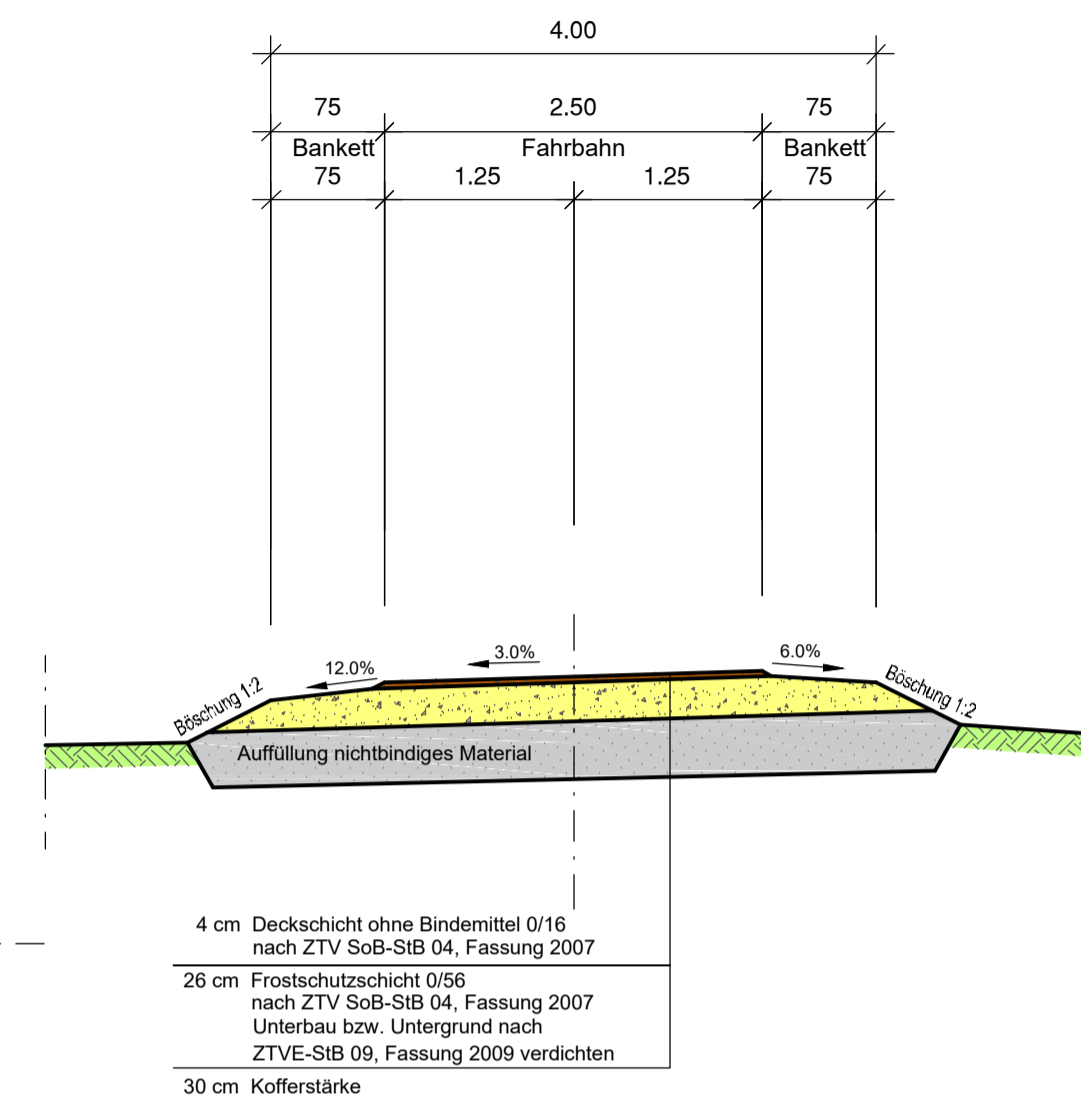


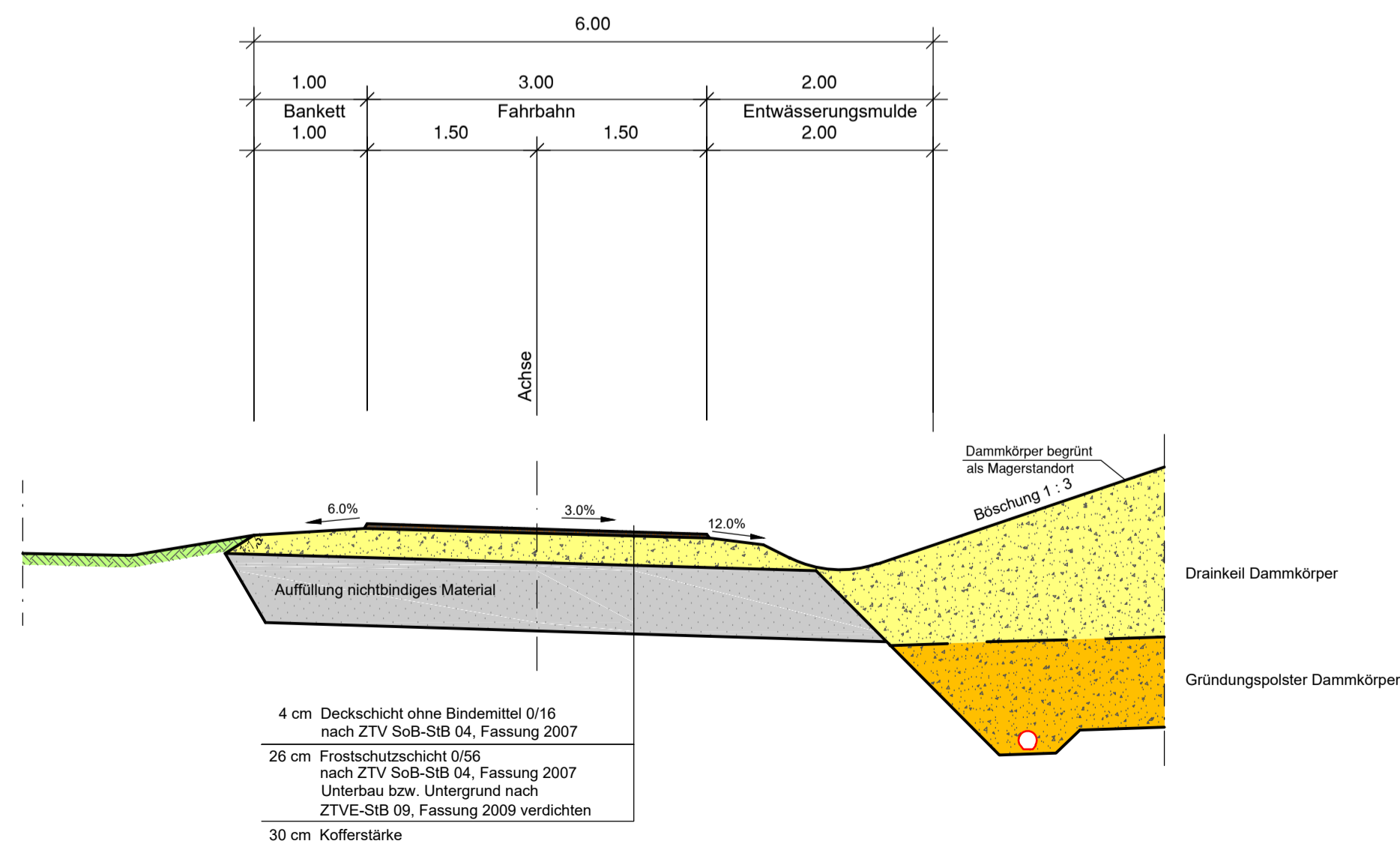
Regelquerschnitt - Sammelstraße 1



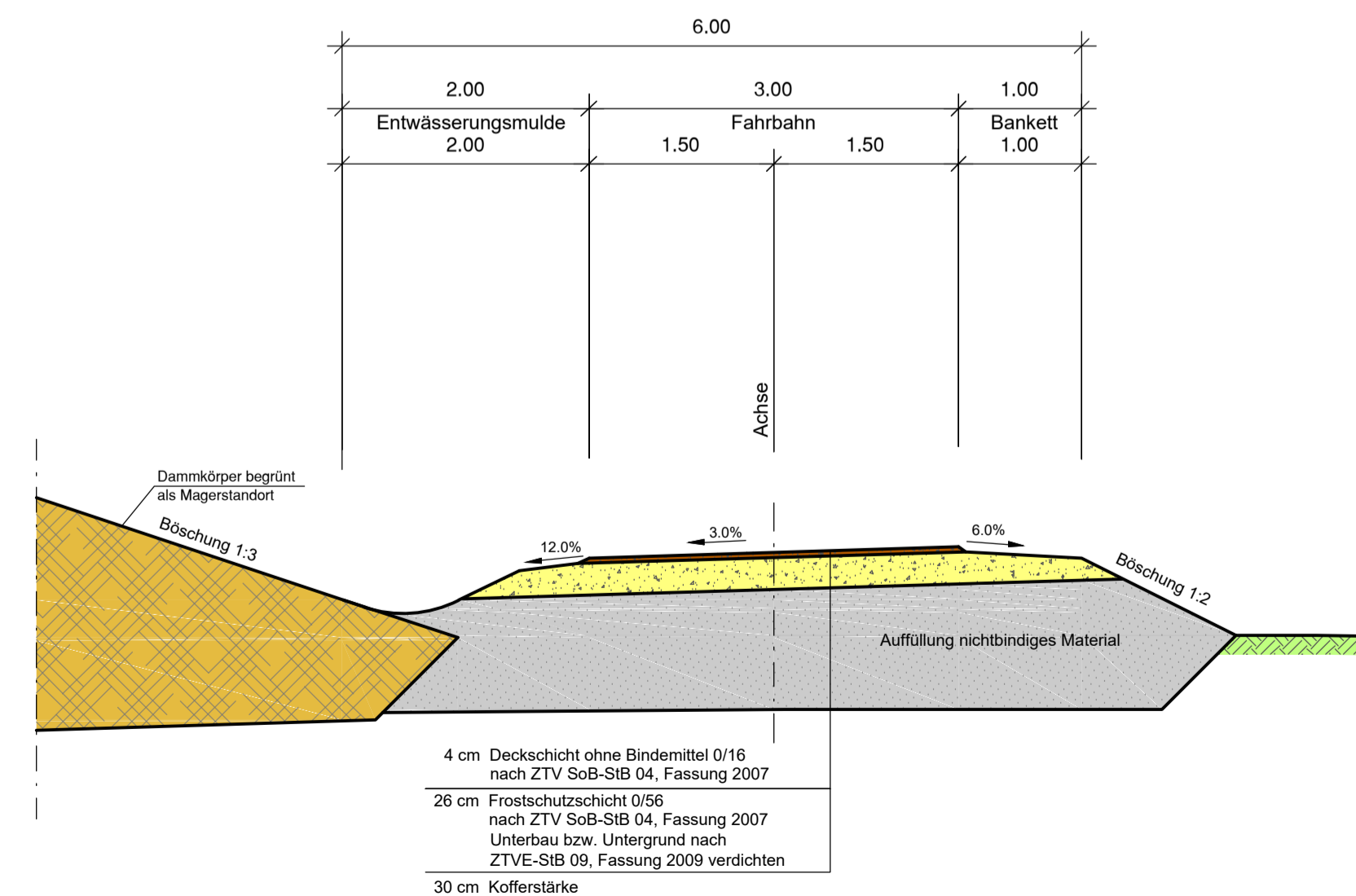
Regelquerschnitt - Gehweg



Regelquerschnitt - Betriebsweg 1



Regelquerschnitt - Betriebsweg 2



Index	Art der Änderung	Datum geänd.	Name geänd.	Datum gepr.	Name gepr.
Bauherr: Gemeinde Mengkofen					
			bearbeitet:	10.12.2020	Höchstetter
			gezeichnet:	03.05.2021	Höchstetter
			geprüft:	14.05.2021	Scholz
Landkreis: Dingolfing - Landau					
			Maßstab:	1:50	Anlage: 4.9
Bauvorhaben: Hochwasserschutz am Kattenbach im Ortsteil Weichshofen					
			Projektnummer:	MHW150	Plan-Nr.: RQ2.40
Koordinatenreferenzsystem: ETRS89 / UTM - Zone 32					
Höhenbezugssystem: DHHN2016 (NHN)					
Genehmigungsplanung					
Planbezeichnung: Regelquerschnitte Hochwasserrückhaltebecken					
11.06.2021					
Datum			Unterschrift Entwurfsverfasser		
Datum			Unterschrift Vorhabensträger		