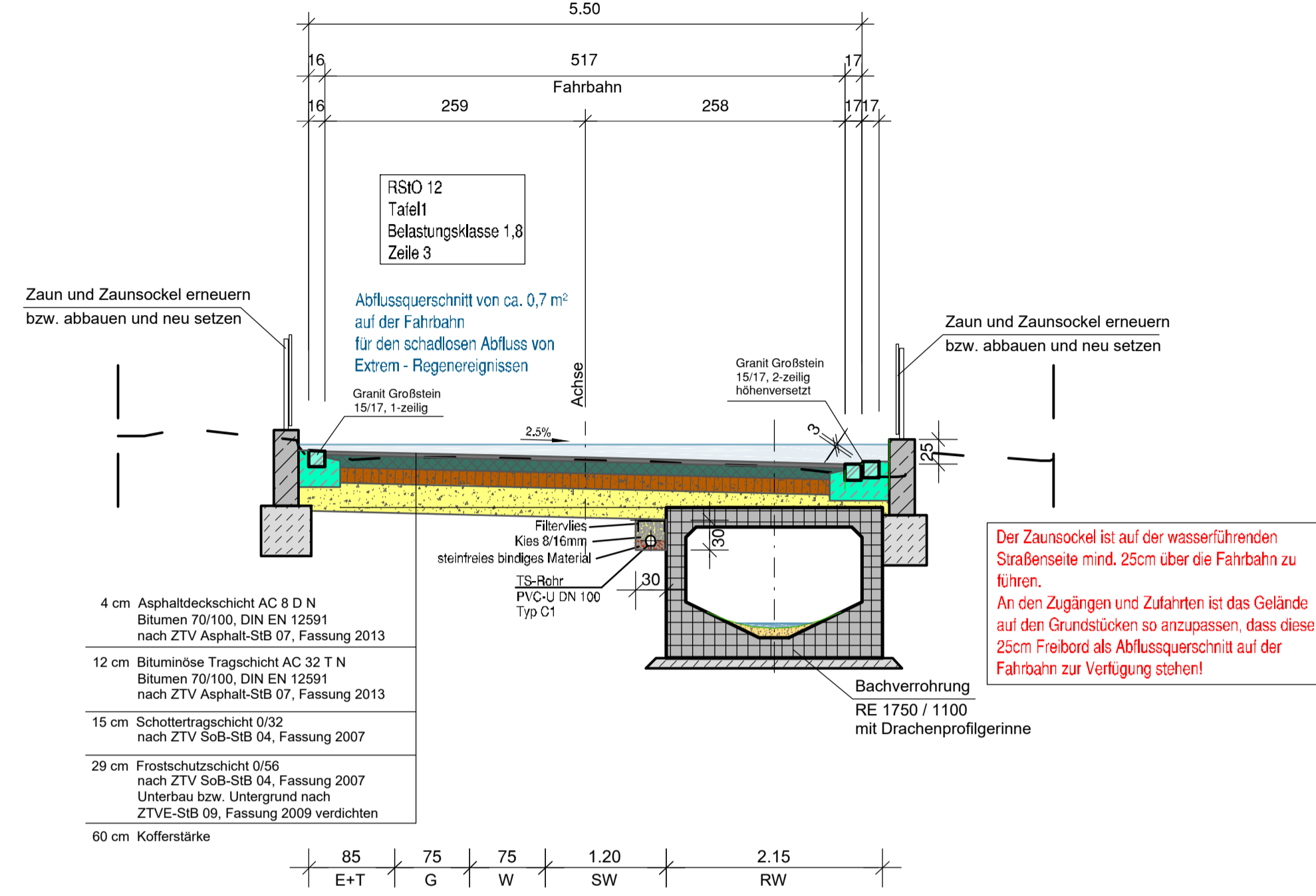
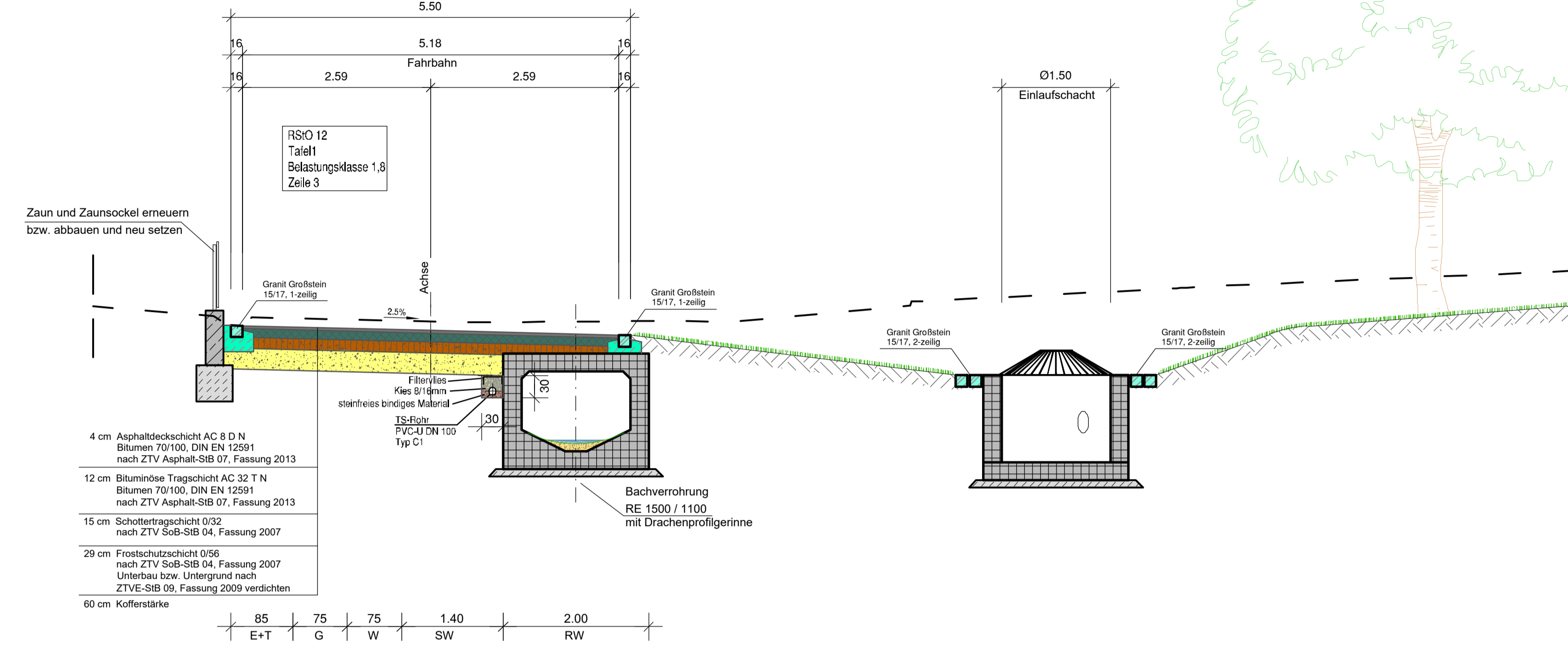


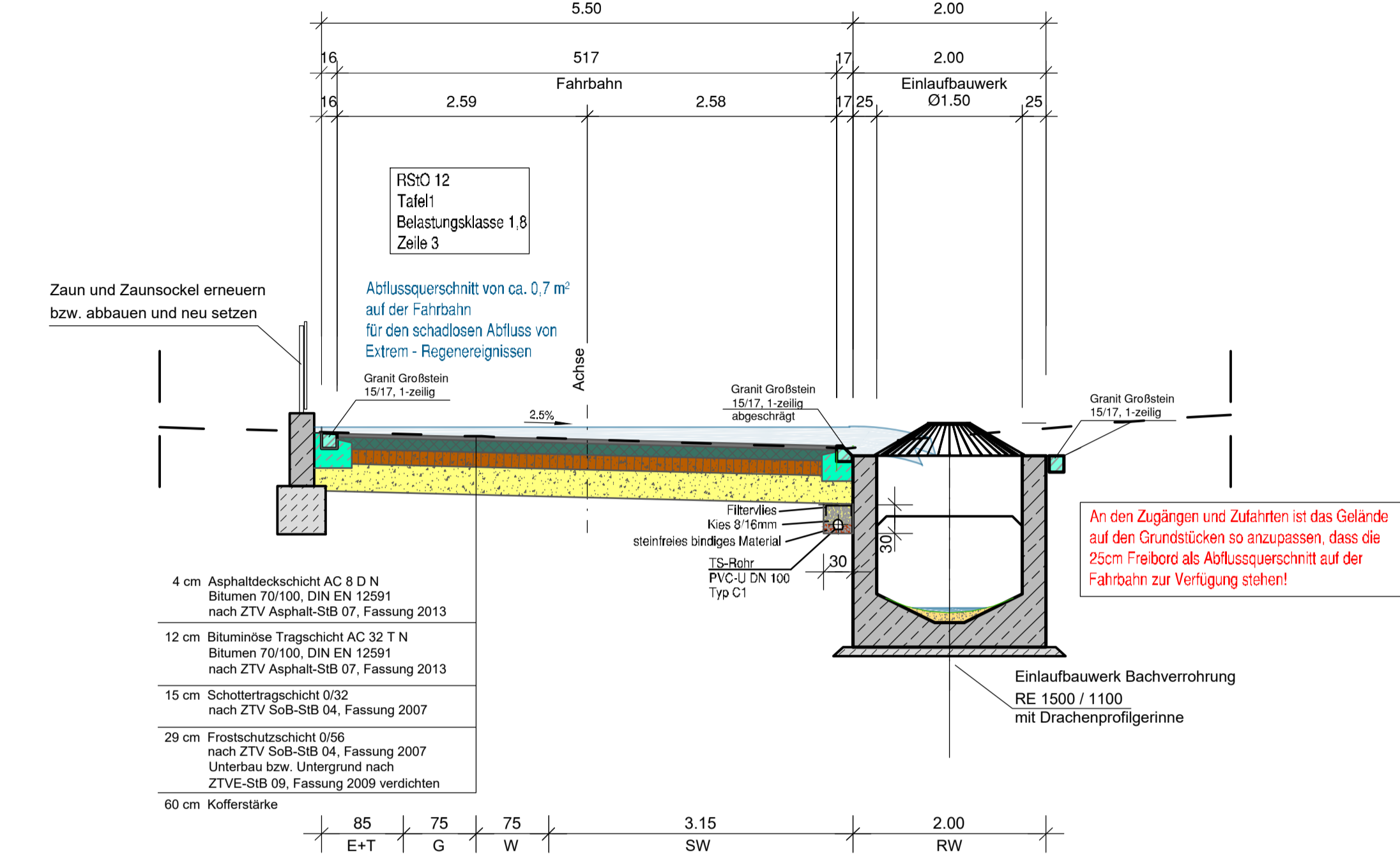
Schnitt A - A



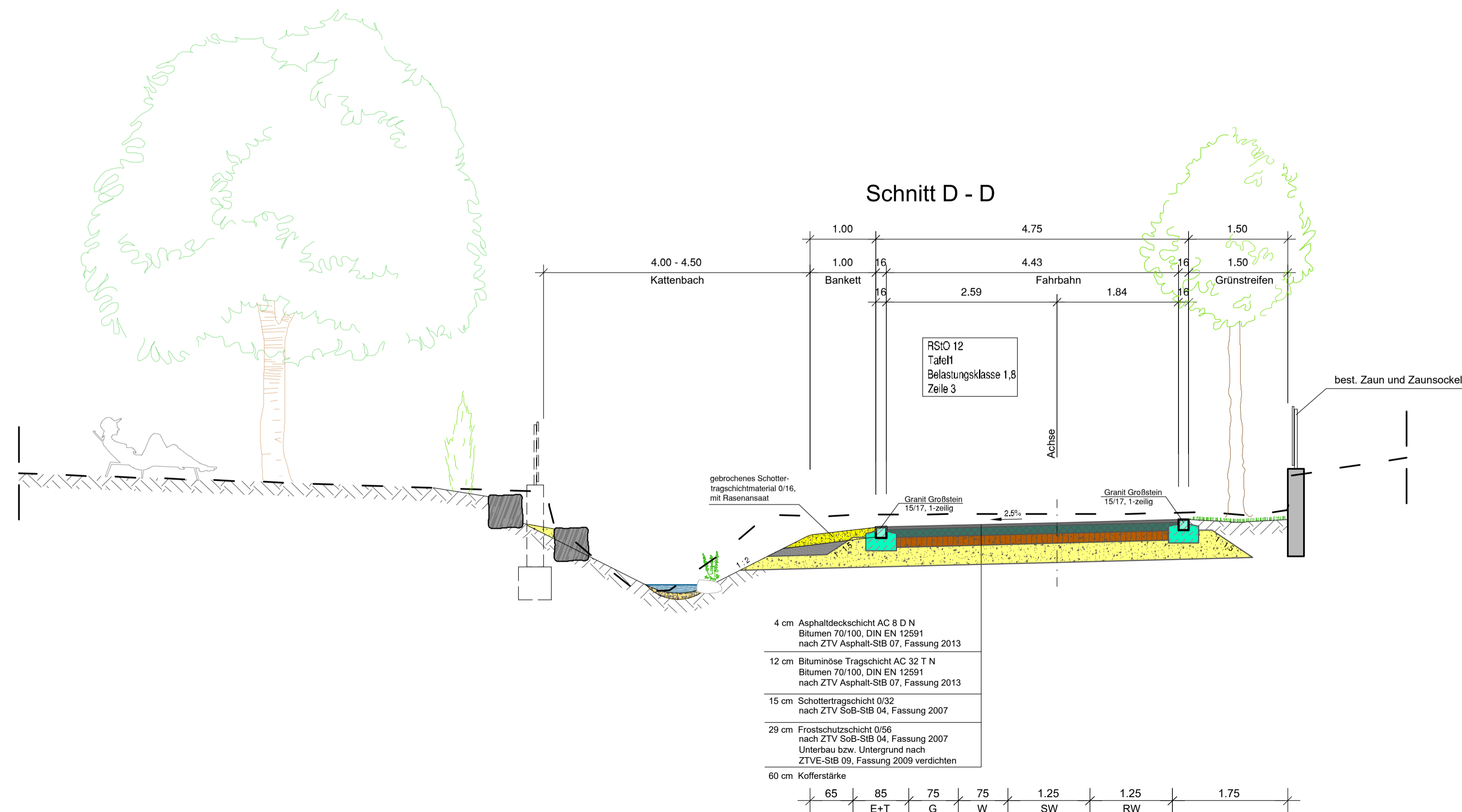
Schnitt B - B



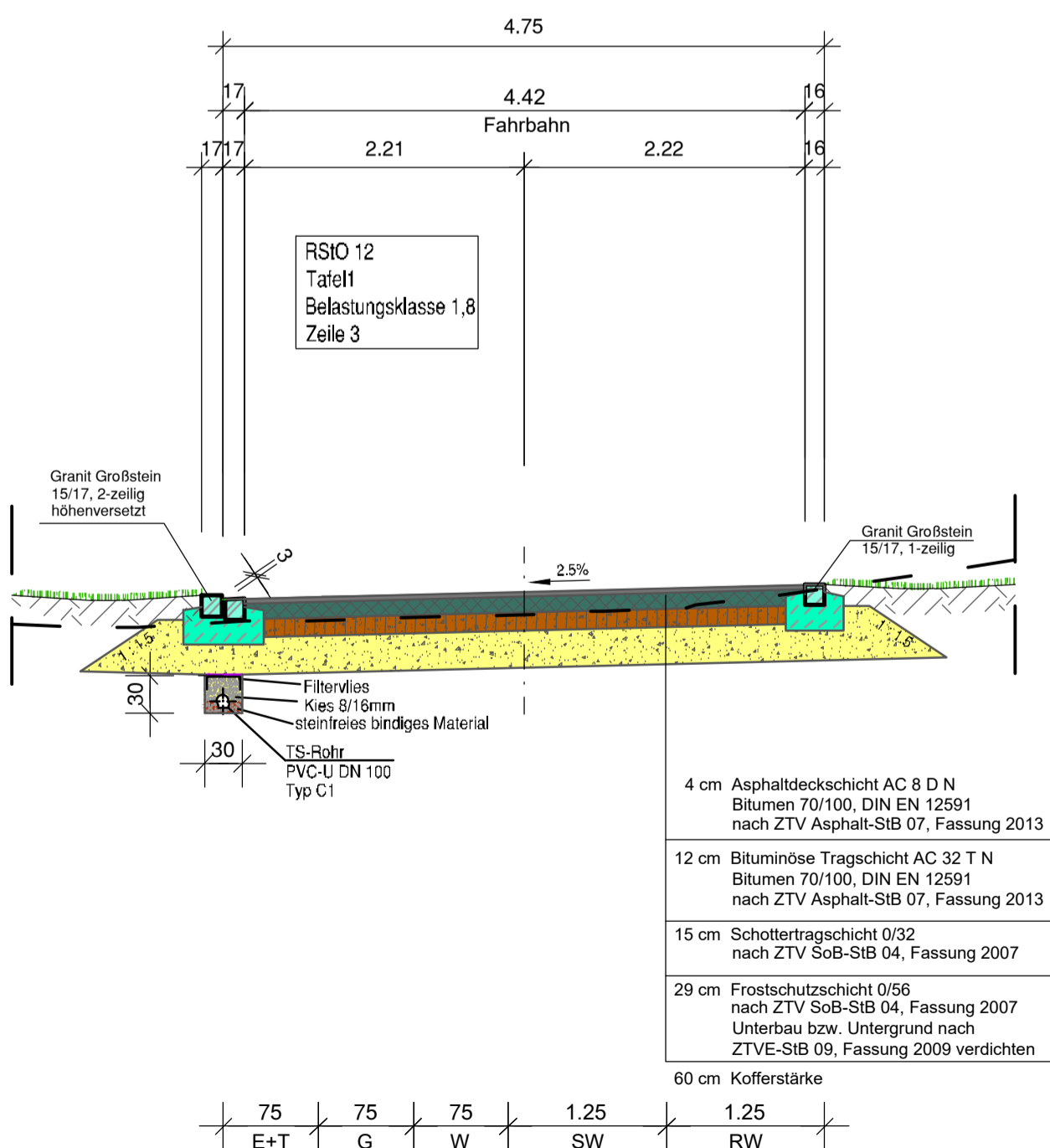
Schnitt C - C



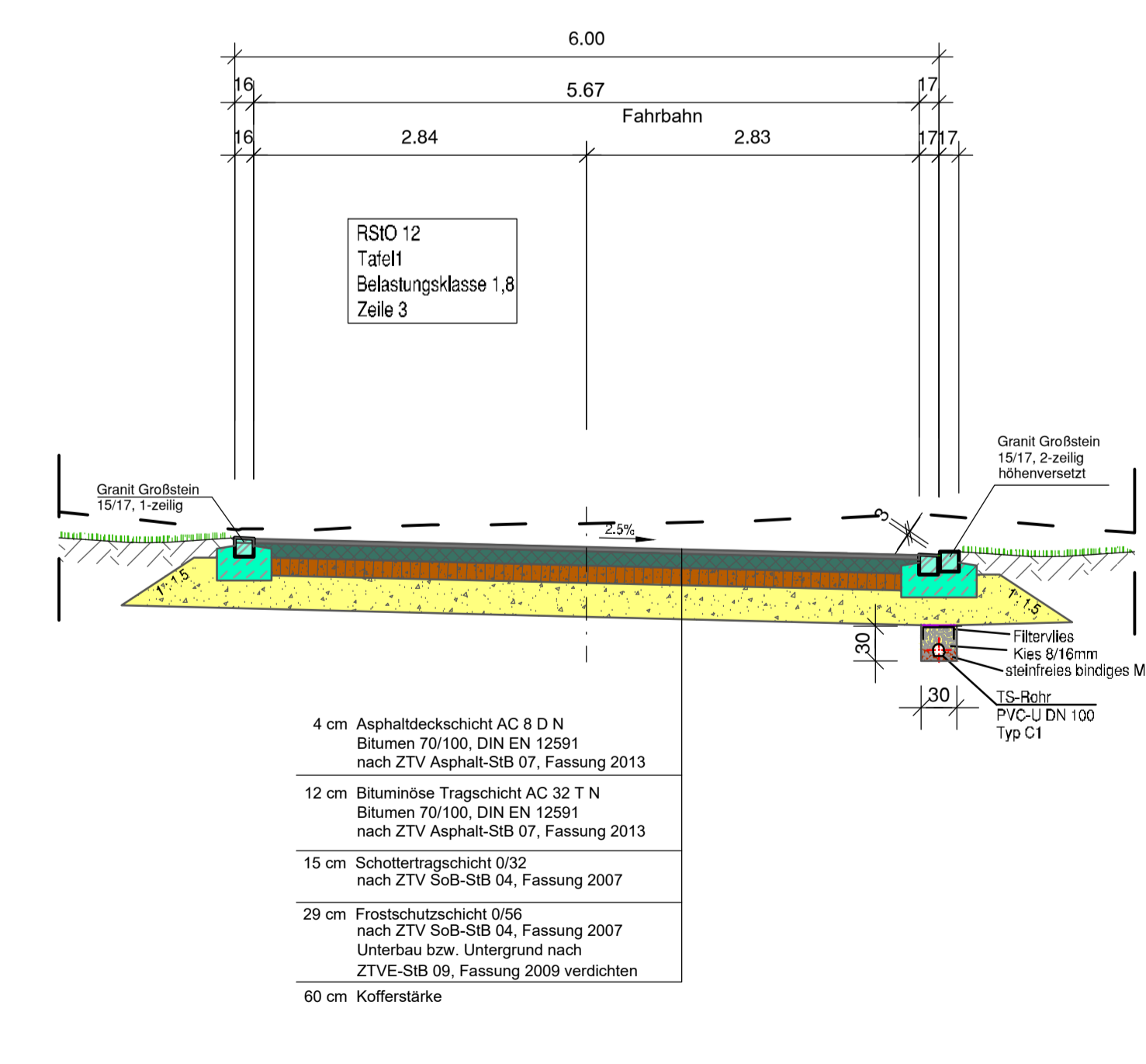
Schnitt D - D



Schnitt E - E



Schnitt F - F



Index	Art der Änderung	Datum geändert	Name geändert	Datum gepr.	Name gepr.
Bauherr:	Gemeinde Mengkofen				
Landkreis:	Dingolfing - Landau				
Bauvorhaben:	Hochwasserschutz am Kattenbach im Ortsteil Weichshofen				
Planbezeichnung:	Regelquerschnitte Ausbau der Kattenbacher Straße und der Bergstraße				
bearbeitet:		10.12.2020	Höchstetter		
gezeichnet:		03.05.2021	Höchstetter		
geprüft:		14.05.2021	Scholz		
Maßstab:		1:50	Anlage:		6.5
Projektnummer:		MHW150	Plan-Nr.:		RQ1.40
Koordinatensystem:		ETRS89 / UTM - Zone 32			
Höhenbezugssystem:		DHHN2016 (NHN)			
Datum		11.06.2021	Datum		
Unterschrift Entwurfsverfasser			Unterschrift Vorhabensträger		