

KNICK
 TS= 406,083 m
 KM= 0+000,000
 H= 200 m
 T= 3,500 m
 f= -0,031 m
 TS= 405,889 m
 KM= 0+007,753

H= 500 m
 T= 2,500 m
 f= -0,006 m
 TS= 405,104 m
 KM= 0+020,833

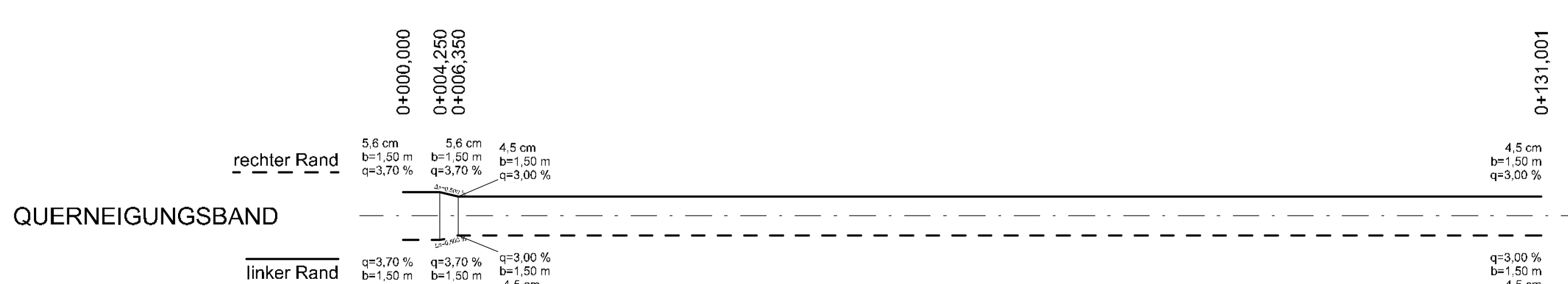
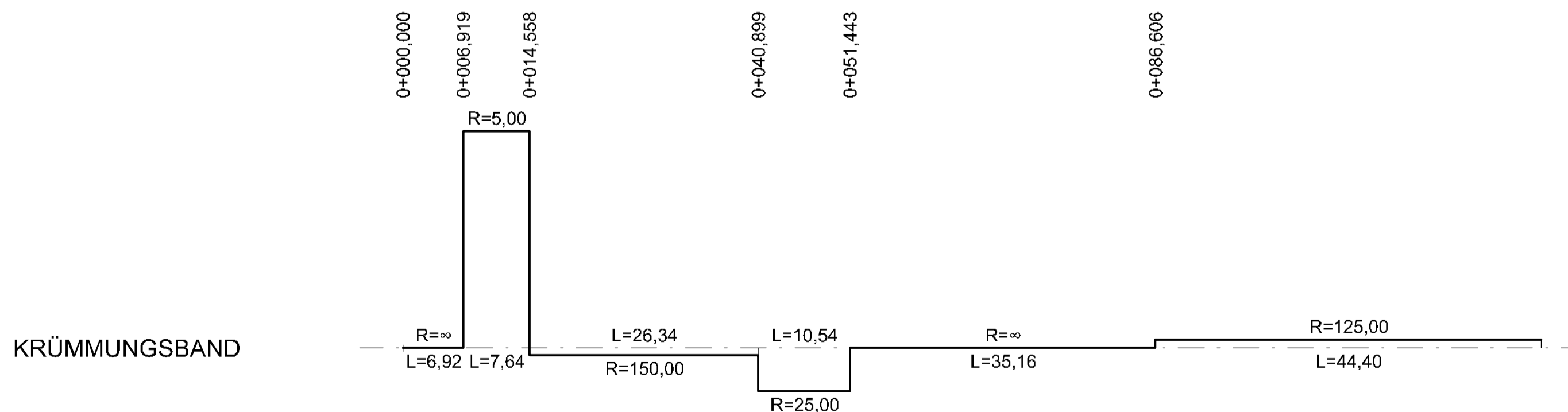
H= 500 m
 T= 7,500 m
 f= 0,056 m
 TS= 399,074 m
 KM= 0+106,975

KNICK
 TS= 398,113 m
 KM= 0+131,001

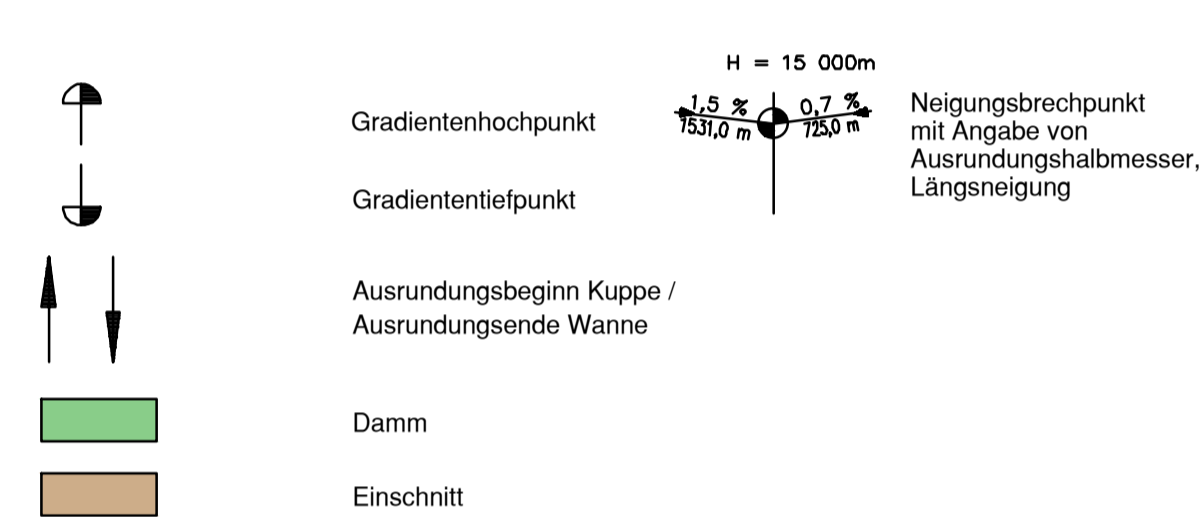
M = 1:500/50
 NHN 396,00

Station	0+000	0+005	0+010	0+015	0+020	0+025	0+030	0+035	0+040	0+045	0+050	0+055	0+060	0+065	0+070	0+075	0+080	0+085	0+090	0+095	0+100	0+105	0+110	0+115	0+120	0+125	0+130	0+131,001			
Gradiente	0,000	4,263	7,753	10,900	11,253	15,000	18,333	20,833	23,333	25,000	30,000	35,000	40,000	45,000	50,000	55,000	60,000	65,000	70,000	75,000	80,000	85,000	90,000	95,000	99,475	6,975	14,475	20,000	25,000	30,000	31,001
Gelände	405,162	405,893	404,851	404,612	404,222	403,830	403,443	403,101	402,748	402,384	402,019	401,711	401,315	400,954	400,641	400,364	400,127	399,899	399,671	399,412	399,133	389,014	388,502	388,798	388,434	388,551	388,153	387,529	386,153	386,113	

Station 0+000 0+100



Zeichenerklärung



Index	Art der Änderung	Datum geänd.	Name geänd.	Datum gepr.	Name gepr.
Bauherr: Gemeinde Mengkofen				Datum	Name
Landkreis: Dingolfing - Landau		bearbeitet: 15.12.2020	gezeichnet: 03.05.2021	geprüft: 14.05.2021	Höchstetter
Bauvorhaben: Hochwasserschutz am Kattenbach im Ortsteil Weichshofen		Maßstab: 1:500/50	Anlage: 4.7	Projektnummer: MHW150	Plan-Nr.: HP3.40
Genehmigungsplanung		Koordinatenreferenzsystem: ETRS89 / UTM - Zone 32			
Planbezeichnung: Höhenplan Betriebsweg 1		Höhen Bezugssystem: DHHN2016 (NHN)			
11.06.2021		Unterschrift Entwurfsverfasser		Datum Unterschrift Vorhabensträger	
S ² BERATENDE INGENIEURE		Stelzenberger, Scholz & Partner Partnerschaftsgesellschaft mbB Sarchinger Feld 1 • 93092 Barbing Tel.: 09401 5284-0 • www.s2bi.de			