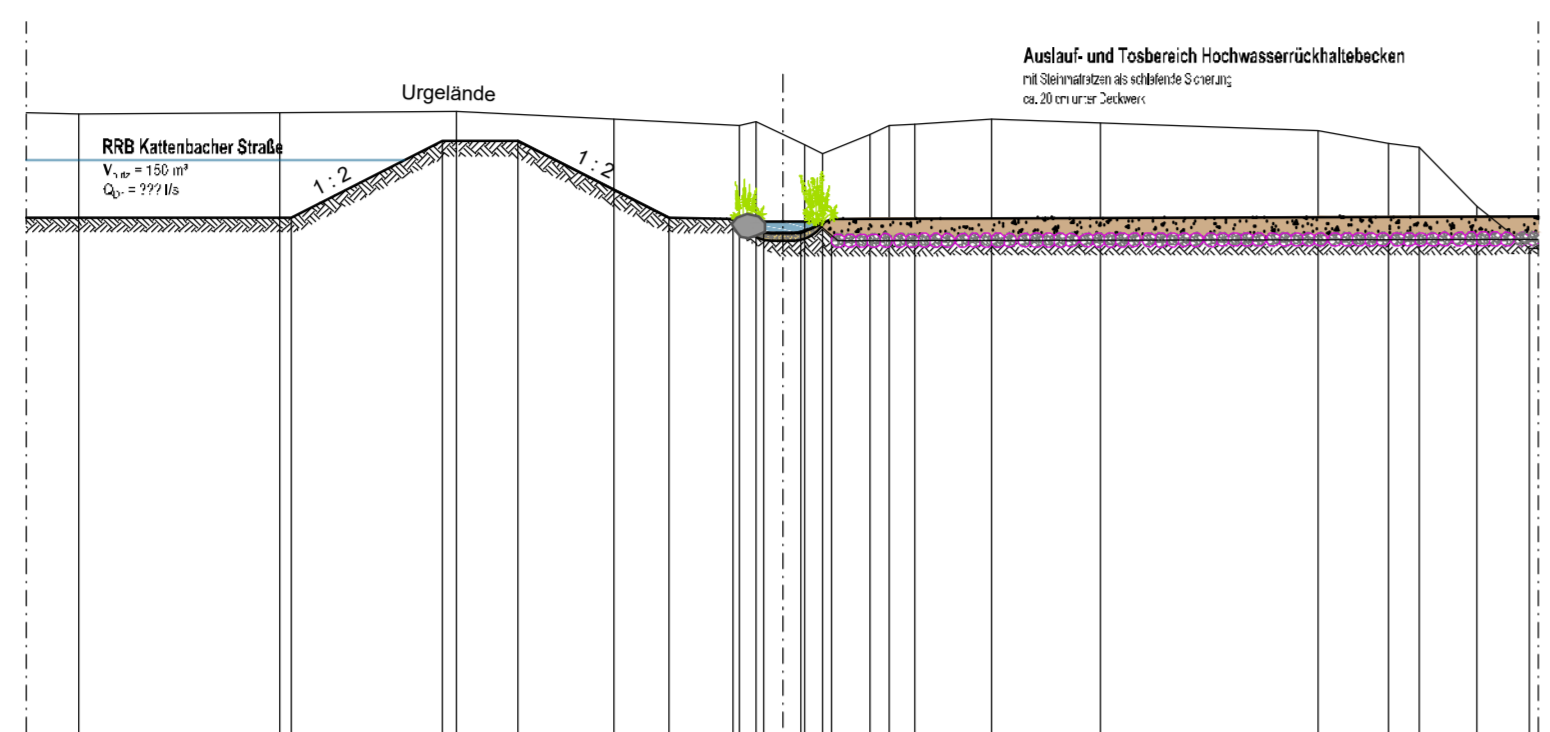


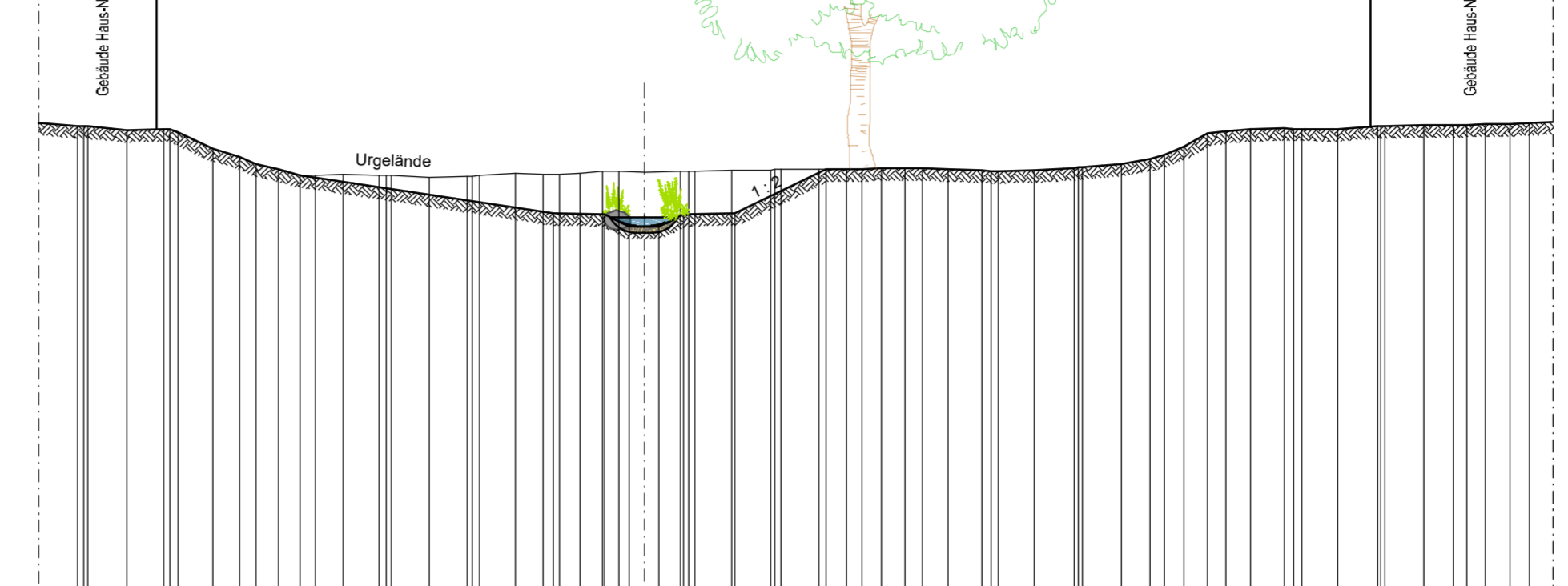
Querschnitt 1 - 1 Unterstrom Auslauf Hochwasserrückhaltebecken



M = 1:100
NHN 390,00

Planungslinie	4.276 397,200	6.500 397,200	4.500 398,200	3.500 398,200	1.500 397,191	0.650 397,174	0.250 398,974	0.250 398,974	0.250 398,974	0.650 397,174	10.000 397,200									
Gelände	10.000 398,574	9.311 398,560	6.644 398,579	4.315 398,581	2.227 398,465	0.656 398,403	0.351 398,460	0.287 398,447	0.631 398,037	1.157 398,282	1.413 398,389	1.756 398,416	2.767 398,481	4.200 398,431	7.081 398,330	8.010 398,166	8.423 398,122	9.187 397,339	9.898 396,772	10.000 396,776

Querschnitt 3 - 3 Unterstrom Querungsbauwerk Hauptstraße

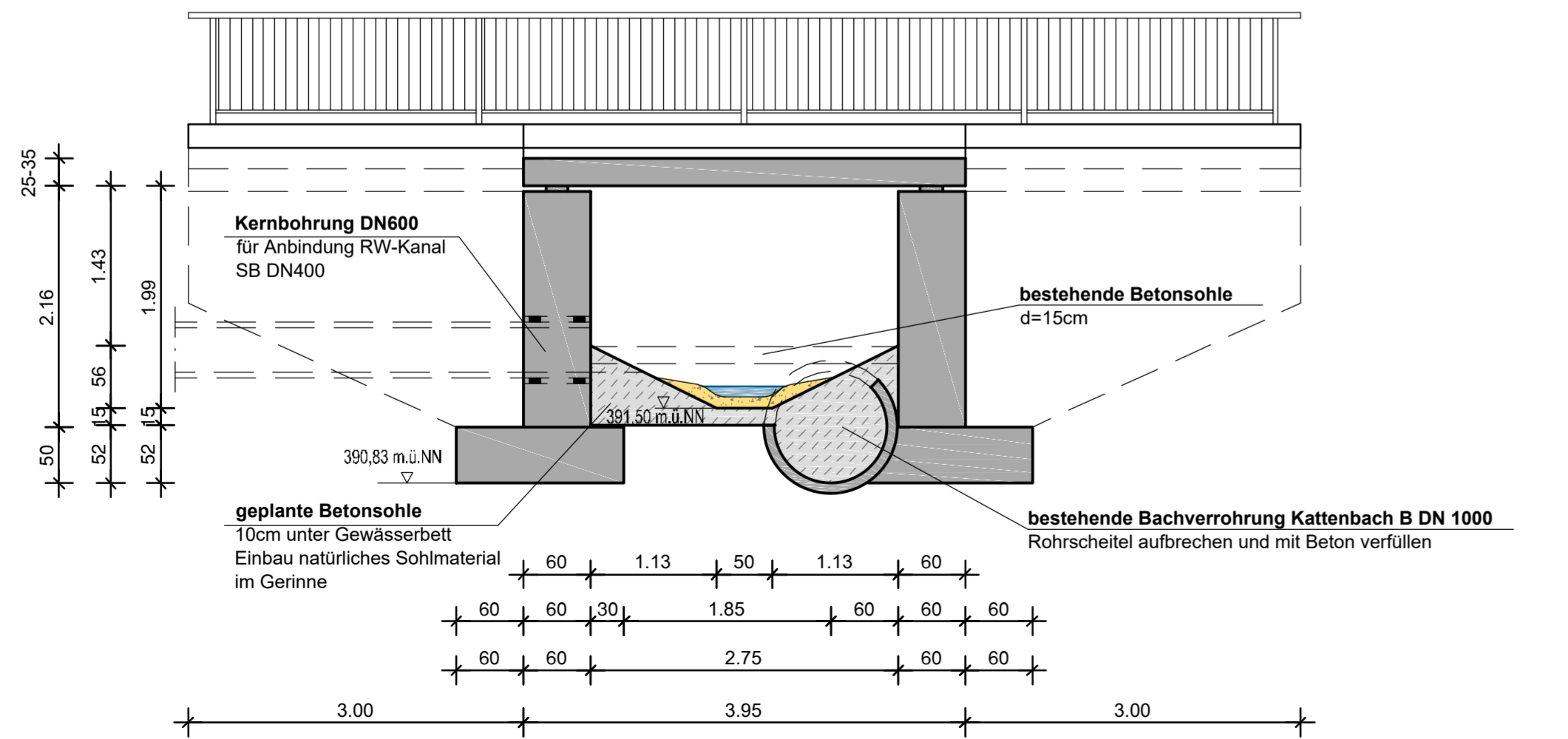


M = 1:100
NHN 385,00

Planungslinie	3.000 392,175	1.500 391,540	0.650 391,523	0.250 391,523	0.000 391,523	0.650 391,523	1.500 391,540	3.000 392,267	10.000 392,200																																													
Gelände	9.256 392,981	9.156 392,974	8.545 392,915	7.763 392,873	7.177 392,802	6.493 392,763	6.036 392,267	5.699 392,175	5.428 392,175	4.376 392,175	4.251 392,175	3.847 392,140	2.843 392,150	2.716 392,160	2.119 392,196	1.698 392,191	1.596 392,204	0.691 392,228	0.416 392,228	0.023 392,224	0.654 392,236	0.737 392,238	1.451 392,245	1.500 391,540	2.099 392,259	2.265 392,263	2.879 392,265	3.242 392,274	3.696 392,279	4.306 392,278	4.659 392,282	5.020 392,270	5.585 392,246	5.974 392,239	6.448 392,249	7.100 392,289	7.426 392,282	7.876 392,280	8.353 392,287	8.800 392,281	9.215 392,285	9.606 392,285	10.018 392,290	10.759 392,292	10.856 392,296	11.446 392,298	12.111 392,277	12.160 392,282	12.674 392,290	13.364 392,287	13.666 392,284	14.302 392,215	14.817 392,029	15.016 392,043

Querschnitt 2 - 2 Querungsbauwerk Kattenbach / Hauptstraße (ST2111)

M = 1 : 50



Querschnitt 4 - 4 Furt bei Mündung Kattenbach in die Aitrach

M = 1:100
NHN 385,00

Planungslinie	6.160 391,138	3.100 390,533	1.500 390,501	0.650 390,384	0.250 390,284	0.000 390,284	0.650 390,384	1.500 390,501	3.100 390,533	7.470 391,411	10.137 391,675																														
Gelände	9.804 391,117	8.970 391,141	8.694 391,140	8.165 391,155	7.964 391,160	7.964 391,160	7.964 391,160	8.167 391,138	8.353 391,138	5.259 391,137	4.947 391,137	4.349 391,142	3.942 391,141	3.440 391,150	2.956 391,164	2.531 391,164	1.930 391,163	1.622 391,172	0.702 391,153	0.081 391,204	0.197 391,205	0.650 390,384	1.086 391,211	1.166 391,210	1.289 391,218	2.092 391,246	2.924 391,271	3.833 391,269	4.103 391,300	4.742 391,319	5.108 391,322	5.651 391,342	6.115 391,350	6.561 391,392	7.120 391,415	7.470 391,411	8.179 391,448	8.353 391,448	9.131 391,590	9.288 391,600	10.137 391,675

Index	Art der Änderung	Datum geänd.	Name geänd.	Datum gepr.	Name gepr.	
Bauherr:	Gemeinde Mengkofen			Datum	Name	
Landkreis:	Dingolfing - Landau			bearbeitet:	01.01.2021	Höchstetter
				gezeichnet:	03.05.2021	Höchstetter
				geprüft:	14.05.2021	Scholz
Bauvorhaben:	Hochwasserschutz am Kattenbach im Ortsteil Weichshofen	Maßstab:	1:100	Anlage:	5.5	
		Projektnummer:	MHW150	Plan-Nr.:	BW3.40	
		Koordinatenreferenzsystem:	ETRS89 / UTM - Zone 32			
		Höhenbezugssystem:	DHHN2016 (NHN)			
Genehmigung						
Planbezeichnung:						
Querschnitte						
Gewässerausbau Kattenbach vom Hochwasserrückhaltebecken bis zur Aitrach						
11.06.2021						
Datum	Unterschrift Entwurfsverfasser			Datum	Unterschrift Vorhabensträger	