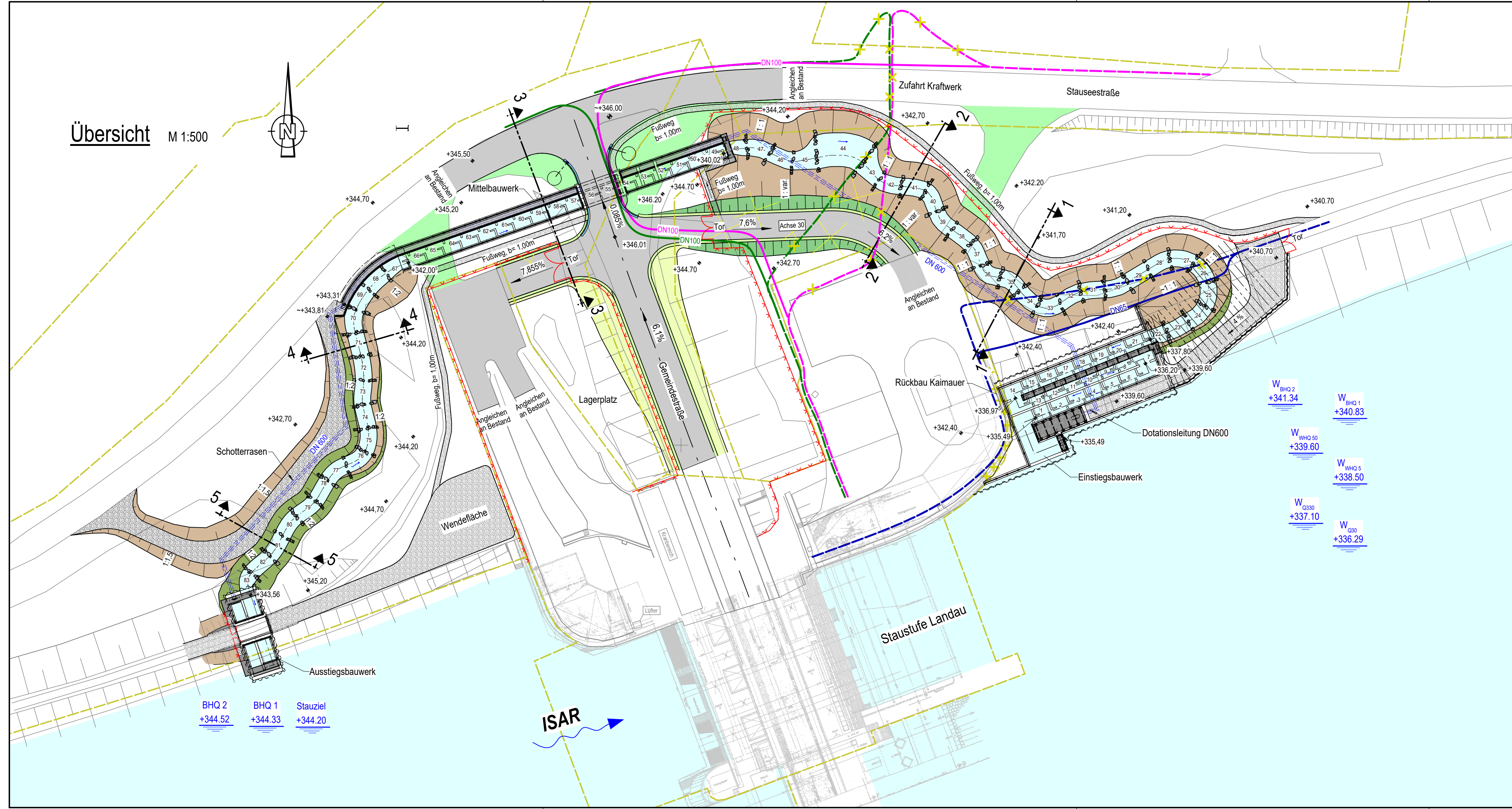
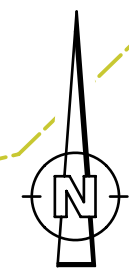
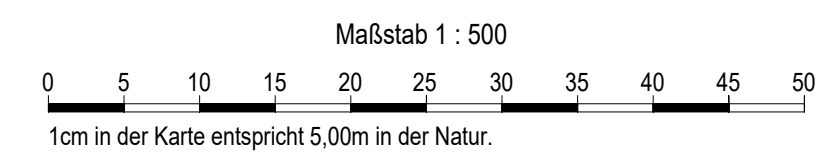


# Übersicht M 1:500



### LEGENDE

- Damm
- Einschnitt
- Fahrbahn Asphalt
- Mulde
- Bankett
- Grünfläche angleichen
- Entsiegelung
- Trinkwasserleitung Bestand
- Verlegung Trinkwasserleitung PE DN65
- Post Telefon Bestand
- Verlegung Post Telefon DN100
- Binnenentwässerung und Abflussmessung Bestand
- Verlegung Binnenentwässerung und Abflussmessung DN100
- Dotationsleitung DN600
- Bestand
- Stabgitterzaun h= 2,00 m



Höhensystem: DHHN 12  
Lagesystem: GK 4

#### DAZUGEHÖRIGE PLÄNE:

- ▶ LAN-4-0-00 Übersichtskarte
- ▶ LAN-4-0-02 Längsschnittabwicklung
- ▶ LAN-4-0-03 Schnitte
- ▶ LAN-4-0-04 Übersichtslageplan Bauflächen

Vermerk der Genehmigungsbehörde:

d			
c			
b			
a			
IND	DATUM	NAME	BEZEICHNUNG:

Bauherr:

**Uniper Kraftwerke GmbH**  
Luitpoldstr. 27, 84034 Landshut  
Tel. 087/694-02 Fax 0871/694-4279

Planer:

**INROS LACKNER SE**  
Steinerstraße 15, Haus B  
81369 München

Telefon: 089 / 726 3309 50  
Telefax: 089 / 726 3309 59  
Internet: www.inros-lackner.de  
E-Mail: muenchen@inros-lackner.de

München, 19.10.2020  
Ort, Datum

Unterschrift

	NAME	DATUM
Bearbeitet	Gollasch	10/2020
Gezeichnet	Prehn	10/2020
Geprüft	Gollasch	10/2020
Gesehen		

Projekt: Herstellung der Durchgängigkeit - Untere Isar

Bauteil: Fischaufstiegsanlage Landau (LAN) Übersichtslageplan

Ersatz für Plan-Nr: --

Ersetzt durch Plan-Nr: --

Planungsphase: GENEHMIGUNG

Projekt-Nr.: 4500471989/U60/0801	Maßstab: 1 : 500	Plan-Nr.: LAN-4-0-01
Projekt-Nr. IL: 2019-0192		Anlage-Nr.: 2.1